東部大阪都市計画図（柏原市）No.14

1：2,500 地形図

大F－6－8

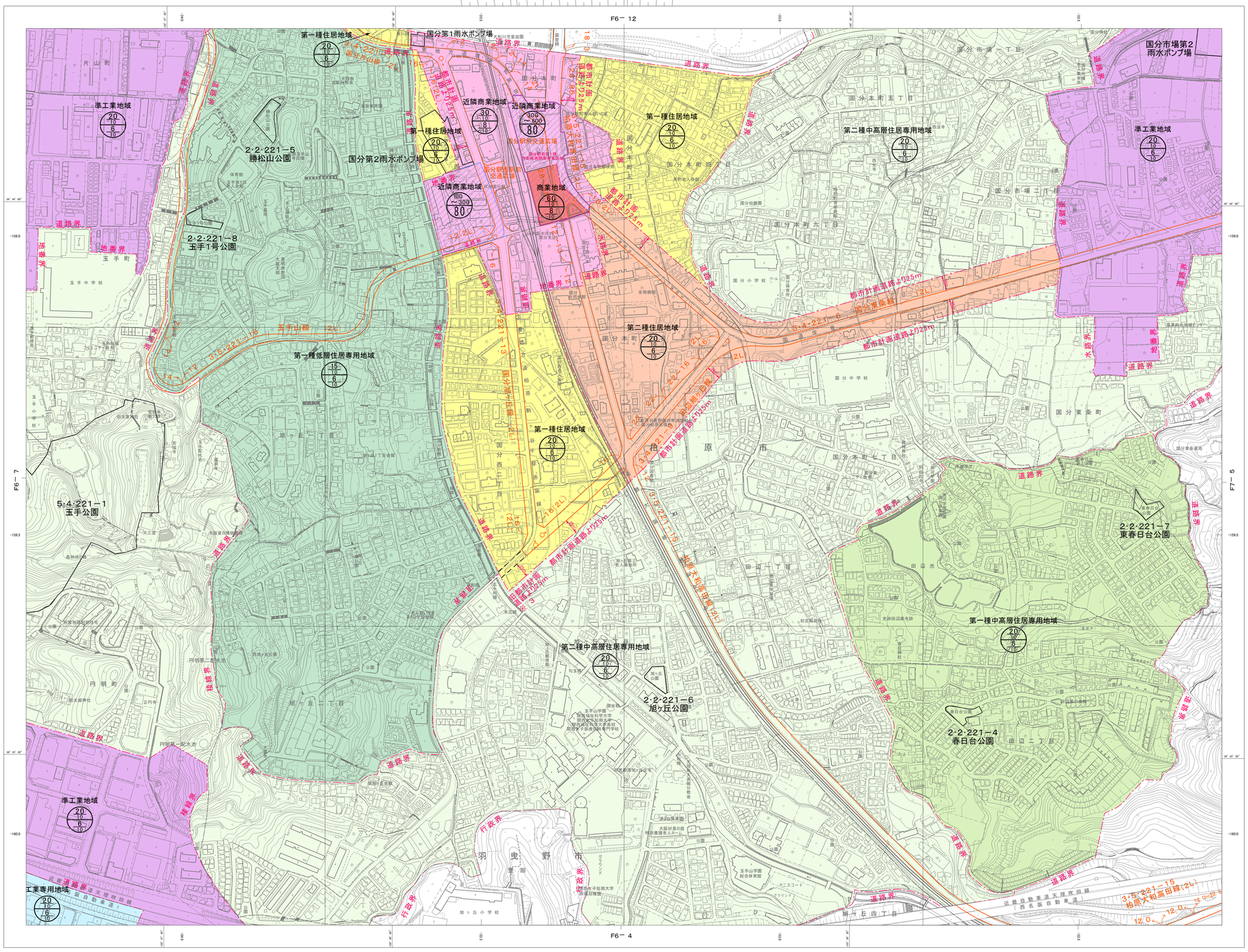

概見図（大F－6－8）

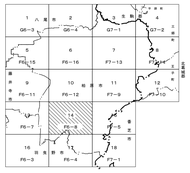

記号



凡　例

	第一種低層住居専用地域	第一種高度地区	準防火地域
	第一種中高層住居専用地域	第二種高度地区	
	第二種中高層住居専用地域	第三種高度地区	
	第一種住居地域		
	第二種住居地域		
	近隣商業地域		
	商業地域		防火地域
	準工業地域		準防火地域
	工業地域		
	工業専用地域		
	道路河川等の地形地物による地域界（道路としてその中心）		
	道路鉄軌道等からの後退線その他の見通線による地域界		
	都市計画道路		
	都市計画道路以外の都市施設		
	市街地再開発事業		
	高度利用地区		
	地区計画		

地号の説明

容積率
建ぺい率

※　1　旧都市計画道路　上市今町線
（平成２６年３月３日一部区間廃止（告示））より25m
※　2　旧都市計画道路　山の井高井田線
（平成２６年３月３日一部区間廃止（告示））より25m
※　3　旧都市計画道路　国分羽曳野線
（平成２６年３月３日一部区間廃止（告示））より25m

昭和６０年測量
平成　６年修正
平成１１年修正
平成２２年修正

1．平成２２年　１月撮影空中写真
2．平成２２年　７月現地調査

1：2,500

0　50　100　200　300　400　500m

「この測量成果は、建設省国土地理院長の承認を得て同院所管の測量成果を使用して得たものである。」
（承認番号）　平１２近公第１６９号
「この測量成果は、国土地理院長の承認及び和歌を得て同院所管の測量成果を使用して得たものである。」
（承認番号）　平１４近公第１４０号
「この測量成果は、国土地理院長の承認及び和歌を得て同院所管の測量成果を使用して得たものである。」
（承認番号）　平２２近公第１１２号

測量計画機関	大　阪　府	
測量作業機関	株式会社日東技術コンサルタント	
測量計画機関	大　阪　府	
測量作業機関	株式会社かんこう	
測量計画機関	柏　原　市	
測量作業機関	株式会社パスコ	

Ⅳ－PD　31－2