

柏原市 市内循環バス「きらめき号」 運行概要ガイドブック



【目次】

柏原市 市内循環バス「きらめき号」運行概要	1
南北ルート	3
柏原ルート	7
国分駅東口⇔JR高井田駅 時刻表	12
堅上ルート	13
主な拠点⇔市民交流センター 時刻表	18
国分西ルート	19
国分東ルート	25
国分ミニルート	31
マイルート(時刻表) ~自分専用の行き方メモ~	37

▶▶ 運行日

- ・平日に毎日運行
※土曜日・日曜日・祝日・振替休日および市役所の年末年始の休日は運行しません。
※お盆期間中は通常どおり運行します。

▶▶ 運行上の注意

- ・道路状況や交通事情、気象条件などにより、やむを得ず運行内容を変更したり、予告なく運休する場合があります。
- ・また、気象警報等が発令された場合は、安全確保のため、一部の路線または全路線を運行停止することがあります。警報等が解除され、安全確認ができ次第、運行を再開します。
- ・車内ではスマートフォン・携帯電話による通話、喫煙、飲食はご遠慮ください。
- ・愛玩用小動物(ペット)の持込みは、かごやキャリーバッグなど蓋ができる容器に、入れていただければ可能です。またご乗車の際には、鳴き声やにおいなど、他のお客さまのご迷惑にならないようにご配慮をお願いいたします。

▶▶ バスの走行位置情報

- ・運行中のバスの位置情報や、交通状況等による大幅な遅れが発生した場合の運行状況を確認できます。

市内循環バス
「きらめき号」
バスの走行位置情報



▶▶ 鉄道へのりかえのご案内

- ・以下の乗降場所で、鉄道と乗継が可能です。
- ・柏原市内を運行する鉄道の時刻表や運行情報は、各鉄道事業者のホームページをご確認ください。

【JR線へのりかえ】

- JR柏原駅西口
・南北ルート、柏原ルート
- JR高井田駅
・南北ルート、堅上ルート、国分東ルート

【近鉄線へのりかえ】

- 国分駅東口(近鉄河内国分駅)
・南北ルート、堅上ルート、国分西ルート
国分東ルート、国分ミニルート
- 法善寺橋(近鉄法善寺駅)
・柏原ルート

JR西日本「JRおでかけネット」
ホームページ



近畿日本鉄道
ホームページ



▶▶ ホームページもチェック！

- ・市内循環バス「きらめき号」の運行状況や最新のお知らせは、ホームページをご確認ください。

市内循環バス
「きらめき号」ホームページ



時刻表(南北ルート)

※時刻表内の薄ピンク色の箇所は、鉄道駅や主な施設がある乗降場所を示しています。

国分駅東口⇒JR柏原駅西口方面

No.	乗降場所名称	第1便	第2便	第3便	第4便	第5便	第6便	第7便	第8便	
1	国分駅東口	9:00	10:00	11:00	12:10	13:10	14:10	15:20	17:10	
2	JR高井田駅	9:06	10:06	11:06	12:16	13:16	14:16	15:26	17:16	
3	歴史資料館前	9:09	10:09	11:09	12:19	13:19	14:19	15:29	17:19	
4	高井田台	9:11	10:11	11:11	12:21	13:21	14:21	15:31	17:21	
5	市民交流センター	9:13	10:13	11:13	12:23	13:23	14:23	15:33	17:23	
6	JR高井田駅	9:17	10:17	11:17	12:27	13:27	14:27	15:37	17:27	
7	国豊橋北詰	9:19	10:19	11:19	12:29	13:29	14:29	15:39	17:29	
8	市役所前	9:23	10:23	11:23	12:33	13:33	14:33	15:43	17:33	
9	安堂駅	-	-	-	12:39	-	-	15:49	-	
10	文化センター前	9:27	10:27	11:27	12:43	13:37	14:37	15:53	-	
11	市立柏原病院前	9:31	10:31	11:31	12:47	13:41	14:41	15:57	-	
12	柏原中学校南	9:33	10:33	11:33	12:49	13:43	14:43	15:59	-	
13	JR柏原駅西口	9:35	10:35	11:35	12:51	13:45	14:45	16:01	-	
		南北ルートとしてJR柏原駅西口に到着後、 そのまま柏原ルートとして運行								
	運行車両	4号車	2号車	1号車	3号車	4号車	1号車	2号車	1号車	

JR柏原駅西口⇒国分駅東口方面

No.	乗降場所名称	第1便	第2便	第3便	第4便	第5便	第6便	第7便	第8便	
		-	柏原ルートとしてJR柏原駅西口に到着後、 そのまま南北ルートとして運行							
1	JR柏原駅西口	8:00	10:25	11:26	12:25	13:42	14:35	15:36	16:51	
2	柏原中学校南	8:02	10:27	11:28	12:27	13:44	14:37	15:38	16:53	
3	市立柏原病院前	8:04	10:29	11:30	12:29	13:46	14:39	15:40	16:55	
4	オリーブ柏原PLUS前	8:06	10:31	11:32	12:31	13:48	14:41	15:42	16:57	
5	安堂駅	-	10:36	-	12:36	-	-	-	-	
6	市役所前	8:12	10:42	11:38	12:42	13:54	14:47	15:48	17:03	
7	高井田公園前	8:13	10:43	11:39	12:43	13:55	14:48	15:49	17:04	
8	JR高井田駅	8:16	10:46	11:42	12:46	13:58	14:51	15:52	17:07	
9	歴史資料館前	8:19	10:49	11:45	12:49	14:01	14:54	15:55	17:10	
10	高井田台	8:21	10:51	11:47	12:51	14:03	14:56	15:57	17:12	
11	市民交流センター	8:23	10:53	11:49	12:53	14:05	14:58	15:59	17:14	
12	JR高井田駅	8:27	10:57	11:53	12:57	14:09	15:02	16:03	17:18	
13	国分駅東口	8:33	11:03	11:59	13:03	14:15	15:08	16:09	17:24	
	運行車両	4号車	4号車	2号車	1号車	3号車	4号車	1号車	2号車	

乗継利用のご案内

・南北ルートは、国分駅東口、JR高井田駅、JR柏原駅西口で他のルートに乗り換えることができます。

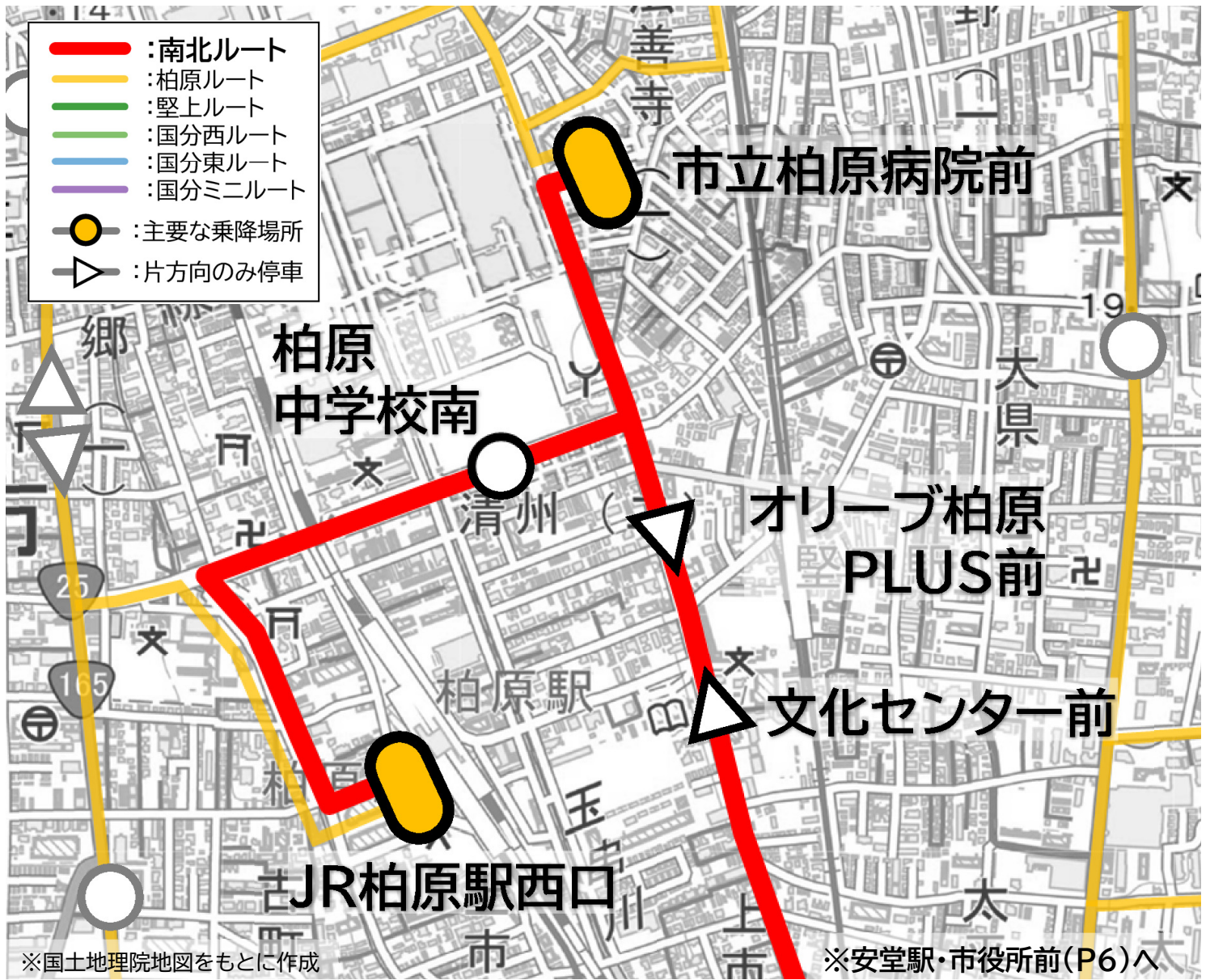
【国分駅東口でのりかえ】
 堅上ルート(一部の便)
 国分西ルート
 国分東ルート
 国分ミニルート

【JR高井田駅でのりかえ】
 堅上ルート(一部の便)

【柏原ルートへの連続運行】
 南北ルートは、JR柏原駅西口に到着後、そのまま柏原ルートとして連続して運行します。
 (※乗り換えは不要です)

※乗継方法や運行内容の詳細は、市内循環バス「きらめき号」ホームページをご確認ください。

路線図(南北ルート 拡大:1/2)



柏原中学校南

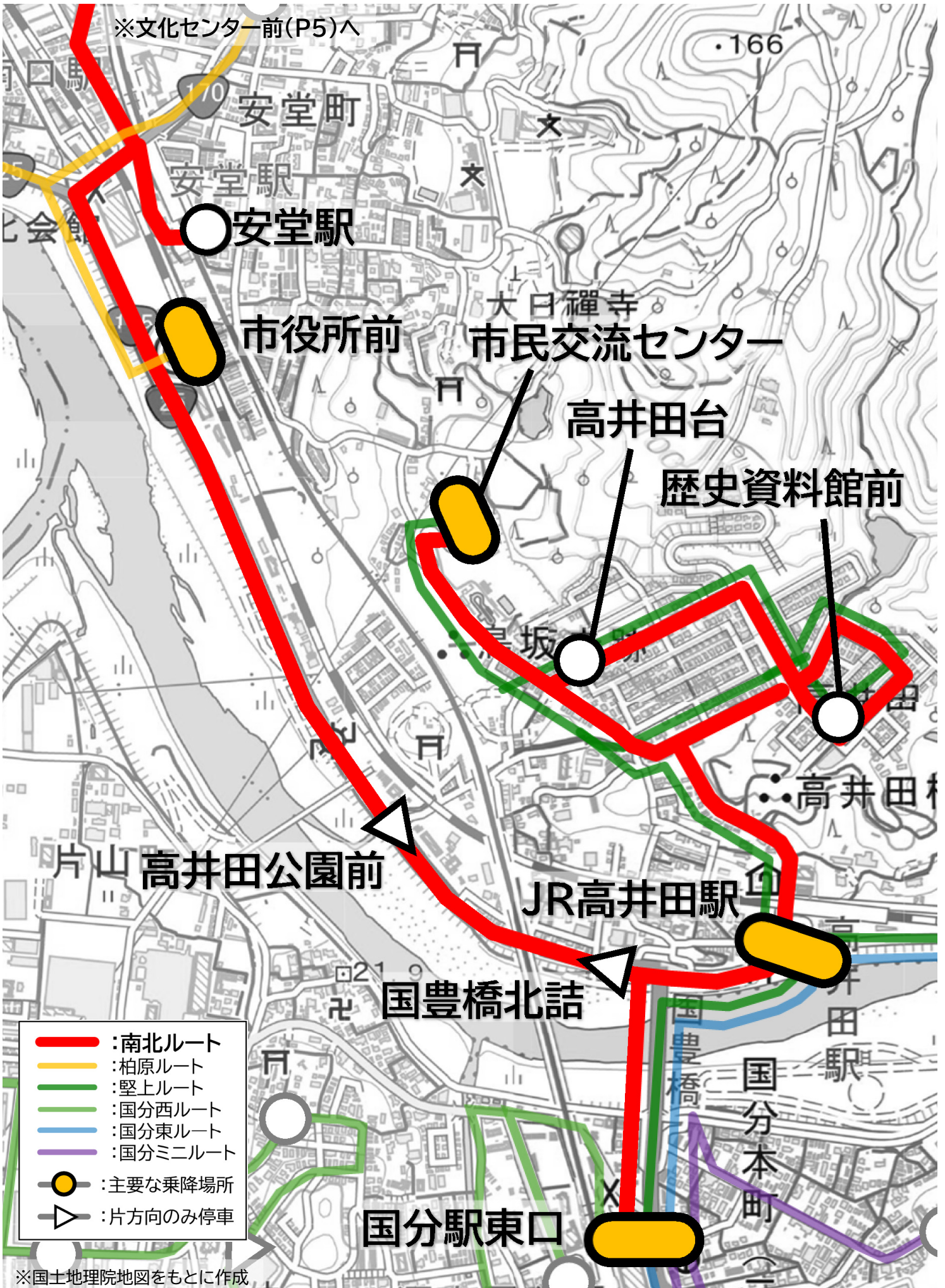


安堂駅



・安堂駅は、JR柏原駅西口方面・国分駅東口方面ともに同じ乗降場所から発車します。

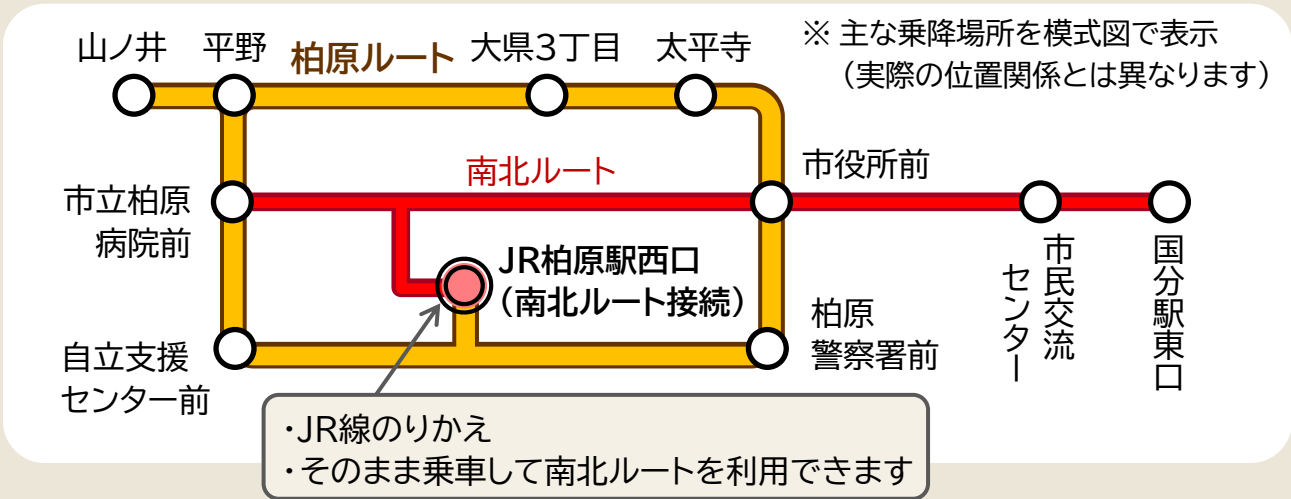
路線図(南北ルート 拡大:2/2)



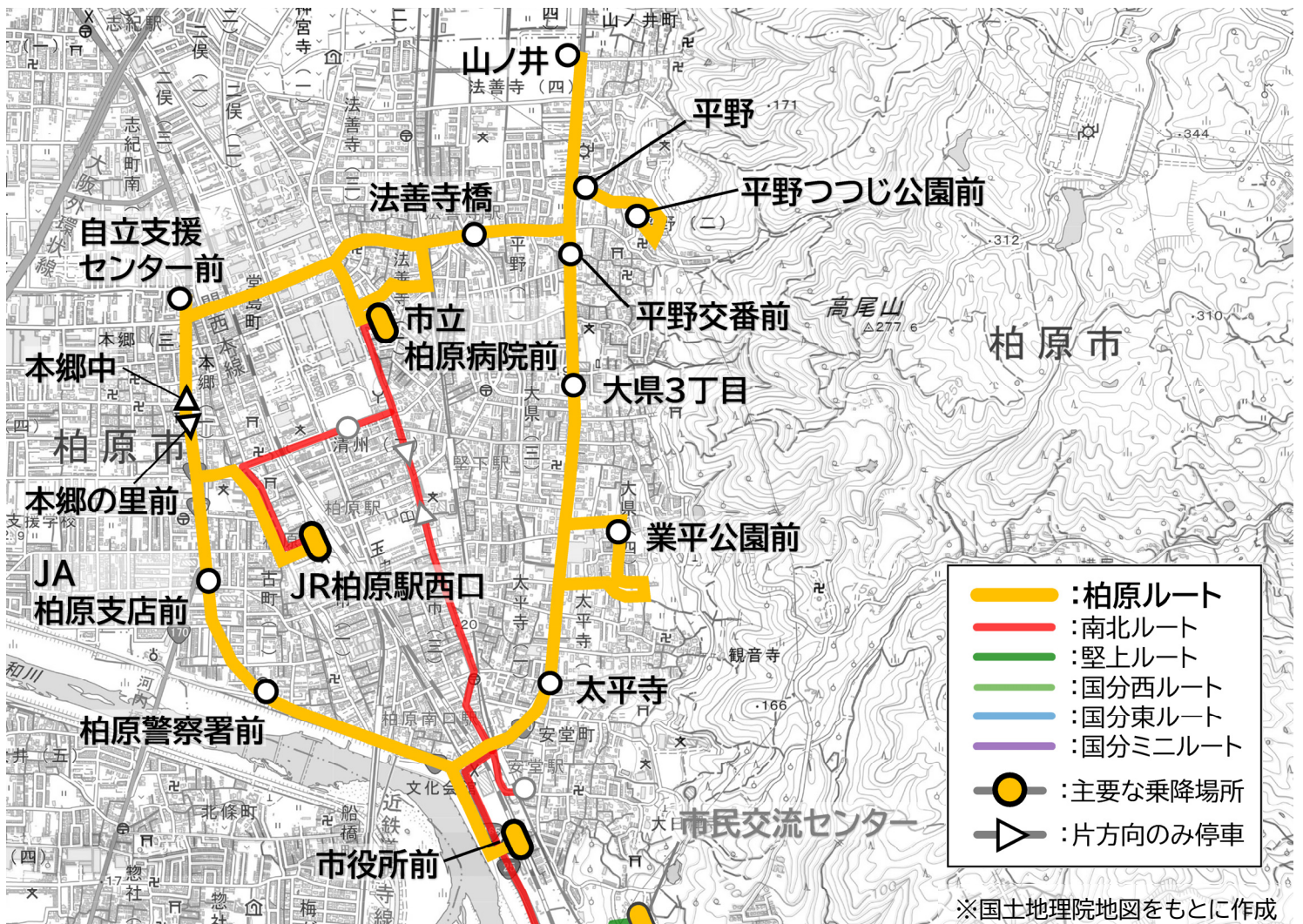
柏原ルート

柏原ルートのポイント

- ・JR柏原駅西口、市役所、市立柏原病院などを結ぶ循環ルート
- ・買い物や通院など、日常の外出に利用可能
- ・JR柏原駅西口で南北ルートと接続(一部の便はそのまま連続運行)
- ・南北ルートと組み合わせて、市民交流センター・国分駅東口へアクセス可能



路線図



時刻表(柏原ルート)

※時刻表内の薄ピンク色の箇所は、鉄道駅や主な施設がある乗降場所を示しています。

時計回り(市立柏原病院・山ノ井方面 先回り)

No.	乗降場所名称	第1便	第2便	第3便	第4便
南北ルートとしてJR柏原駅西口に到着後、 そのまま柏原ルートとして運行					
1	JR柏原駅西口	9:38	11:38	13:48	16:04
2	本郷中	9:41	11:41	13:51	16:07
3	自立支援センター前	9:42	11:42	13:52	16:08
4	市立柏原病院前	9:48	11:48	13:58	16:14
5	法善寺橋	9:52	11:52	14:02	16:18
6	山ノ井	9:54	11:54	14:04	16:20
7	平野	9:56	11:56	14:06	16:22
8	平野つつじ公園前	9:58	11:58	14:08	16:24
9	平野交番前	9:59	11:59	14:09	16:25
10	大県3丁目	10:00	12:00	14:10	16:26
11	業平公園前	10:04	12:04	14:14	16:30
12	太平寺	10:07	12:07	14:17	16:33
13	市役所前	10:13	12:13	14:23	16:39
14	柏原警察署前	10:16	12:16	14:26	16:42
15	JA柏原支店前	10:18	12:18	14:28	16:44
16	JR柏原駅西口	10:20	12:20	14:30	16:46
柏原ルートとしてJR柏原駅西口に到着後、 そのまま南北ルートとして運行					
運行車両		4号車	1号車	4号車	2号車

反時計回り(市役所前・太平寺方面 先回り)

No.	乗降場所名称	第1便	第2便	第3便
南北ルートとしてJR柏原駅西口に到着後、 そのまま柏原ルートとして運行				
1	JR柏原駅西口	10:38	12:54	14:48
2	JA柏原支店前	10:40	12:56	14:50
3	柏原警察署前	10:41	12:57	14:51
4	市役所前	10:48	13:04	14:58
5	太平寺	10:51	13:07	15:01
6	業平公園前	10:54	13:10	15:04
7	大県3丁目	10:56	13:12	15:06
8	平野交番前	10:57	13:13	15:07
9	山ノ井	11:00	13:16	15:10
10	平野	11:02	13:18	15:12
11	平野つつじ公園前	11:04	13:20	15:14
12	法善寺橋	11:07	13:23	15:17
13	市立柏原病院前	11:11	13:27	15:21
14	自立支援センター前	11:17	13:33	15:27
15	本郷の里前	11:18	13:34	15:28
16	JR柏原駅西口	11:21	13:37	15:31
柏原ルートとしてJR柏原駅西口に到着後、 そのまま南北ルートとして運行				
運行車両		2号車	3号車	1号車

乗継利用のご案内

- ・柏原ルートは、JR柏原駅西口に到着後、そのまま南北ルートとして連続して運行します。
※乗り換えは不要です。
- ・南北ルートとの接続状況はP11をご確認ください。
- ・南北ルートは、国分駅東口、JR高井田駅他のルートに乗り換えることができます。

【国分駅東口でのりかえ】

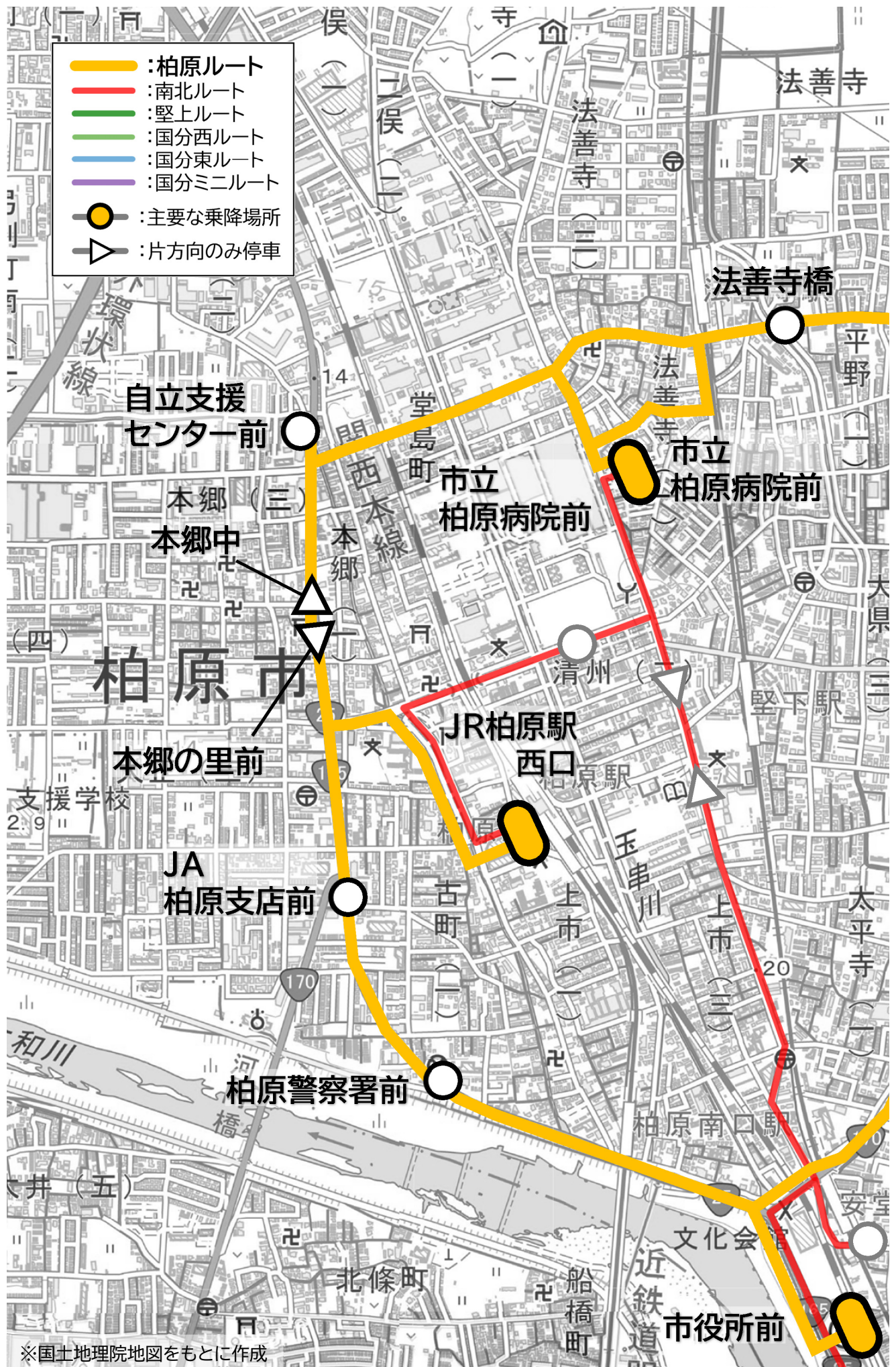
堅上ルート(一部の便)
国分西ルート
国分東ルート
国分ミニルート

【JR高井田駅でのりかえ】

堅上ルート(一部の便)

※乗継方法や運行内容の詳細は、市内循環バス「きらめき号」ホームページをご確認ください。

路線図(柏原ルート 拡大:1/2)



路線図(柏原ルート 拡大:2/2)



山ノ井



時計回り・反時計回り

・乗降場所は、堅下北スポーツ広場駐車場出入口付近にあります。

平野



時計回り・反時計回り

平野つつじ公園前



時計回り・反時計回り

・山ノ井・平野・平野つつじ公園前は、時計回り・反時計回りともに同じ乗降場所から発車します。

業平公園前



反時計回り

・業平公園前の時計回りは、業平公園の向かい側から発車します(※業平公園でお待ちください)。

▶▶ 南北ルートとの接続について

・柏原ルートは JR柏原駅西口で南北ルートと同一車両で直通運行(乗換え不要)となるため、柏原地域から市立柏原病院・市役所・市民交流センター・国分地域へ移動できます。

■ 柏原ルート ⇒ 南北ルート(柏原地域から市民交流センター・国分駅東口へ)

時計回り(JR柏原駅西口でそのまま乗車)

柏原ルート(時計回り)				運行 継続	南北ルート				
法善寺橋	山ノ井	太平寺	JR柏原駅 西口		JR柏原駅 西口	市立柏原 病院前	市役所前	市民交流 センター	国分駅 東口
9:52	9:54	10:07	10:20	⇒	10:25	10:29	10:42	10:53	11:03
11:52	11:54	12:07	12:20	⇒	12:25	12:29	12:42	12:53	13:03
14:02	14:04	14:17	14:30	⇒	14:35	14:39	14:47	14:58	15:08
16:18	16:20	16:33	16:46	⇒	16:51	16:55	17:03	17:14	17:24

反時計回り(JR柏原駅西口でそのまま乗車)

柏原ルート(反時計回り)				運行 継続	南北ルート				
太平寺	山ノ井	法善寺橋	JR柏原駅 西口		JR柏原駅 西口	市立柏原 病院前	市役所前	市民交流 センター	国分駅 東口
10:51	11:00	11:07	11:21	⇒	11:26	11:30	11:38	11:49	11:59
13:07	13:16	13:23	13:37	⇒	13:42	13:46	13:54	14:05	14:15
15:01	15:10	15:17	15:31	⇒	15:36	15:40	15:48	15:59	16:09

■ 南北ルート ⇒ 柏原ルート(国分駅東口・市民交流センターから柏原地域へ)

時計回り(JR柏原駅西口でそのまま乗車)

南北ルート					運行 継続	柏原ルート(時計回り)			
国分駅 東口	市民交流 センター	市役所前	市立柏原 病院前	JR柏原 駅西口		JR柏原駅 西口	法善寺橋	山ノ井	太平寺
9:00	9:13	9:23	9:31	9:35	⇒	9:38	9:52	9:54	10:07
11:00	11:13	11:23	11:31	11:35	⇒	11:38	11:52	11:54	12:07
13:10	13:23	13:33	13:41	13:45	⇒	13:48	14:02	14:04	14:17
15:20	15:33	15:43	15:57	16:01	⇒	16:04	16:18	16:20	16:33

反時計回り(JR柏原駅西口でそのまま乗車)

南北ルート					運行 継続	柏原ルート(反時計回り)			
国分駅 東口	市民交流 センター	市役所前	市立柏原 病院前	JR柏原 駅西口		JR柏原駅 西口	太平寺	山ノ井	法善寺橋
10:00	10:13	10:23	10:31	10:35	⇒	10:38	10:51	11:00	11:07
12:10	12:23	12:33	12:47	12:51	⇒	12:54	13:07	13:16	13:23
14:10	14:23	14:33	14:41	14:45	⇒	14:48	15:01	15:10	15:17

国分駅東口⇔JR高井田駅 時刻表

国分駅東口 ⇒ JR高井田駅方面

ルート	南北ルート	堅上ルート	国分東ルート
			時計回り
行き先	JR柏原駅西口 行き	雁多尾畑 行き	アクアピア前 先回り
7		20雁	
8		15	50×
9	00		40×
10	00	45	
11	00		
12	10安		10
13	10	10	
14	10		
15	20安	20雁	
16		25	
17	10市	10雁	
18		15	

※「安」印の便は、安堂駅を經由して運行します。

※「雁」印の便は、JR高井田駅から雁多尾畑へ運行します。(市民交流センター方面へは行きません。)

※「×」印の便は、田辺を經由しません。

※「市」印の便は、市役所前までの運行です。

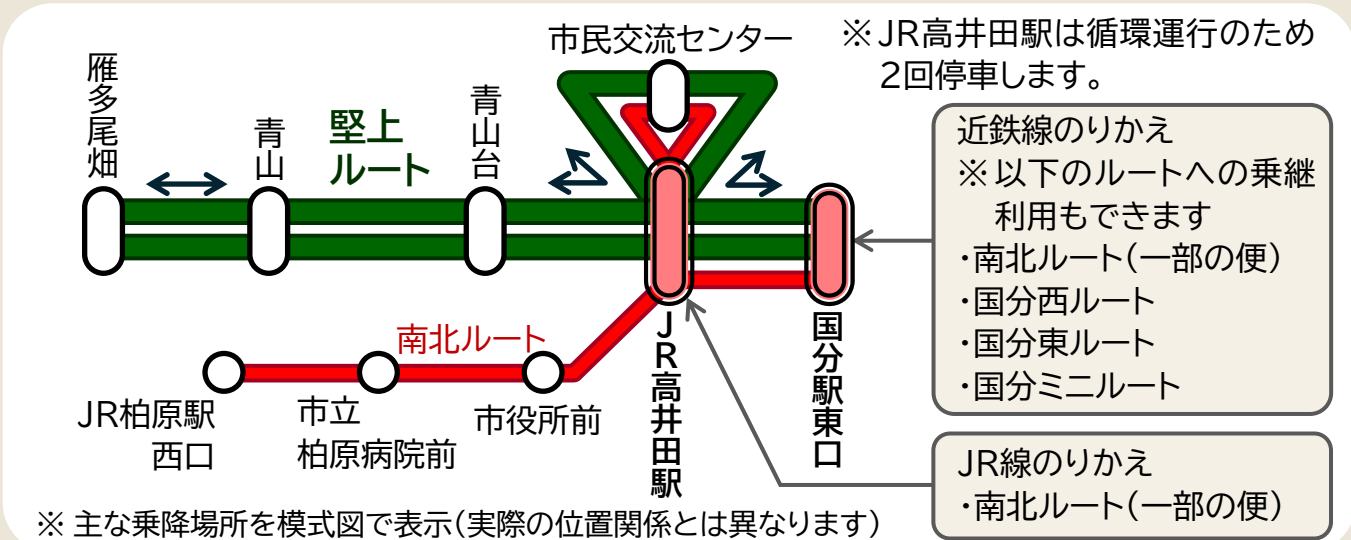
JR高井田駅 ⇒ 国分駅東口方面

ルート	南北ルート	堅上ルート	国分東ルート
			反時計回り
行き先	国分駅東口 行き	国分駅東口 行き	国分駅東口 行き
7		03 58	
8	27		
9		14	
10	57		
11	53	44	55
12	57		
13			
14	09	09	
15	02		03
16	03	09	53
17	18	25 59	

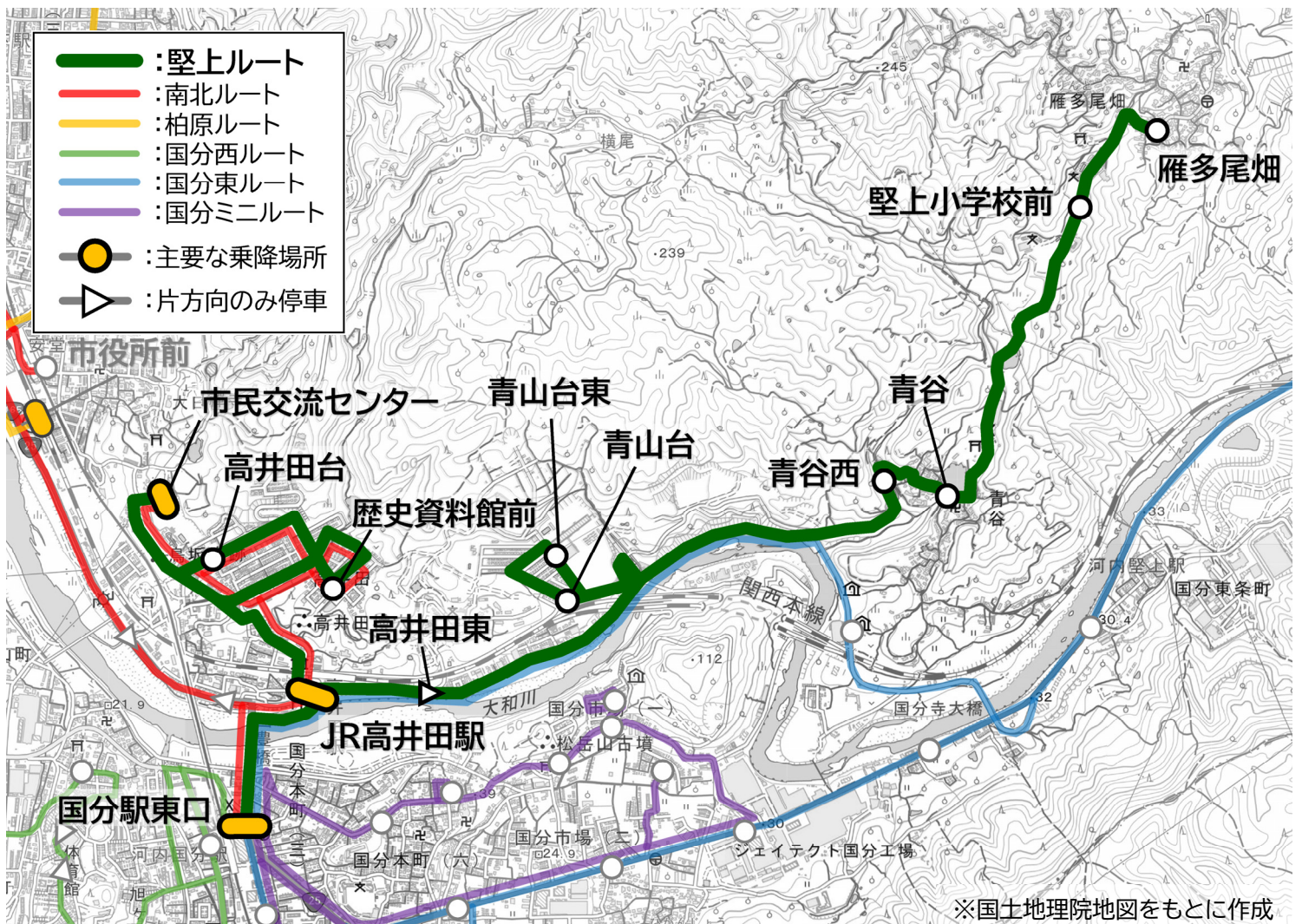
堅上ルート

堅上ルートのポイント

- ・雁多尾畑・青谷・青山台と、JR高井田駅・国分駅東口を結ぶ生活路線
- ・通勤・通学をはじめ、買い物や通院などの日常の外出に利用可能
- ・一部の便は、市民交流センターを経由せず、国分駅東口・JR高井田駅と雁多尾畑間を運行



路線図



時刻表(堅上ルート)

※時刻表内の薄ピンク色の箇所は、鉄道駅や主な施設がある乗降場所を示しています。

雁多尾畑⇒国分駅東口方面

No.	乗降場所名称	第1便	第2便	第3便	第4便	第5便	第6便	第7便	第8便
1	雁多尾畑	6:50	7:45	8:50	11:20	13:45	15:45	17:01	17:35
2	堅上小学校前	6:51	7:46	8:51	11:21	13:46	15:46	17:02	17:36
3	青谷	6:53	7:48	8:53	11:23	13:48	15:48	17:04	17:38
4	青谷西	6:54	7:49	8:54	11:24	13:49	15:49	17:05	17:39
5	青山台	6:57	7:52	8:57	11:27	13:52	15:52	17:08	17:42
6	青山台東	6:59	7:54	8:59	11:29	13:54	15:54	17:10	17:44
7	JR高井田駅	-	-	9:03	11:33	13:58	15:58	17:14	17:48
8	歴史資料館前	-	-	9:06	11:36	14:01	16:01	17:17	17:51
9	高井田台	-	-	9:08	11:38	14:03	16:03	17:19	17:53
10	市民交流センター	-	-	9:10	11:40	14:05	16:05	17:21	17:55
11	JR高井田駅	7:03	7:58	9:14	11:44	14:09	16:09	17:25	17:59
12	国分駅東口	7:11	8:06	9:22	11:52	14:17	16:17	17:33	18:07
運行車両		3号車	3号車	3号車	3号車	2号車	3号車	3号車	4号車

国分駅東口⇒雁多尾畑方面

No.	乗降場所名称	第1便	第2便	第3便	第4便	第5便	第6便	第7便	第8便
1	国分駅東口	7:20	8:15	10:45	13:10	15:20	16:25	17:10	18:15
2	JR高井田駅	7:25	8:20	10:50	13:15	15:25	16:30	17:15	18:20
3	歴史資料館前	-	8:23	10:53	13:18	-	16:33	-	18:23
4	高井田台	-	8:25	10:55	13:20	-	16:35	-	18:25
5	市民交流センター	-	8:27	10:57	13:22	-	16:37	-	18:27
6	JR高井田駅	-	8:31	11:01	13:26	-	16:41	-	18:31
7	高井田東	7:26	8:32	11:02	13:27	15:26	16:42	17:16	18:32
8	青山台	7:29	8:35	11:05	13:30	15:29	16:45	17:19	18:35
9	青山台東	7:31	8:37	11:07	13:32	15:31	16:47	17:21	18:37
10	青谷西	7:34	8:40	11:10	13:35	15:34	16:50	17:24	18:40
11	青谷	7:36	8:42	11:12	13:37	15:36	16:52	17:26	18:42
12	堅上小学校前	7:38	8:44	11:14	13:39	15:38	16:54	17:28	18:44
13	雁多尾畑	7:42	8:48	11:18	13:43	15:42	16:58	17:32	18:48
運行車両		3号車	3号車	3号車	2号車	3号車	3号車	4号車	3号車

0:00 : 堅上ルートから南北ルートへ乗継可能な便です。

0:00 : 南北ルートから堅上ルートへ乗継可能な便です。

乗継利用のご案内

- ・堅上ルートは、国分駅東口、JR高井田駅で他のルートに乗り換えることができます。
- ・南北ルートとの接続状況はP17をご確認ください。
- ・また、南北ルートから柏原ルートもご利用いただけます。

【国分駅東口でのりかえ】

南北ルート(一部の便)
国分西ルート
国分東ルート
国分ミニルート

【JR高井田駅でのりかえ】

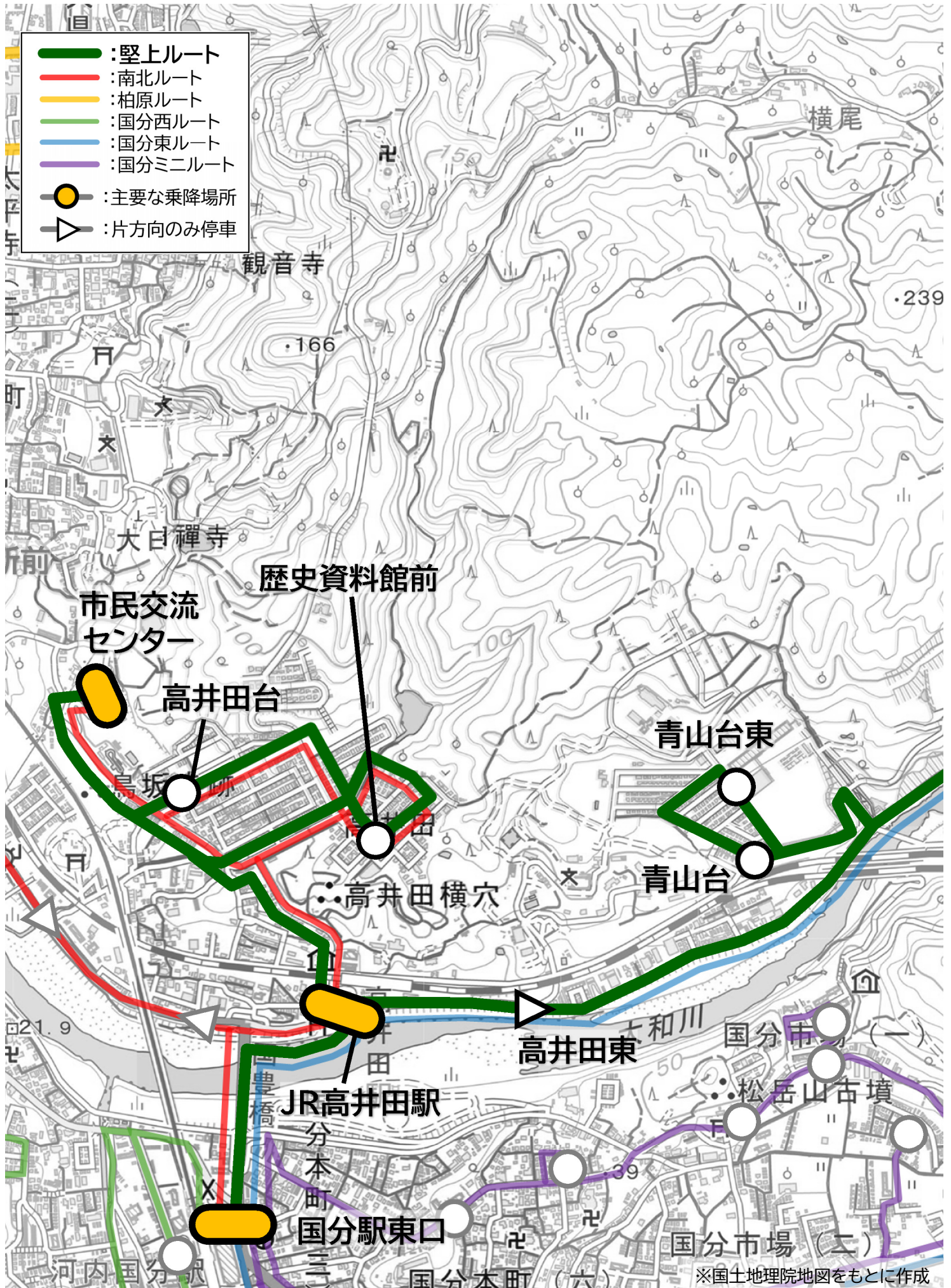
南北ルート(一部の便)

【柏原ルートへの連続運行】

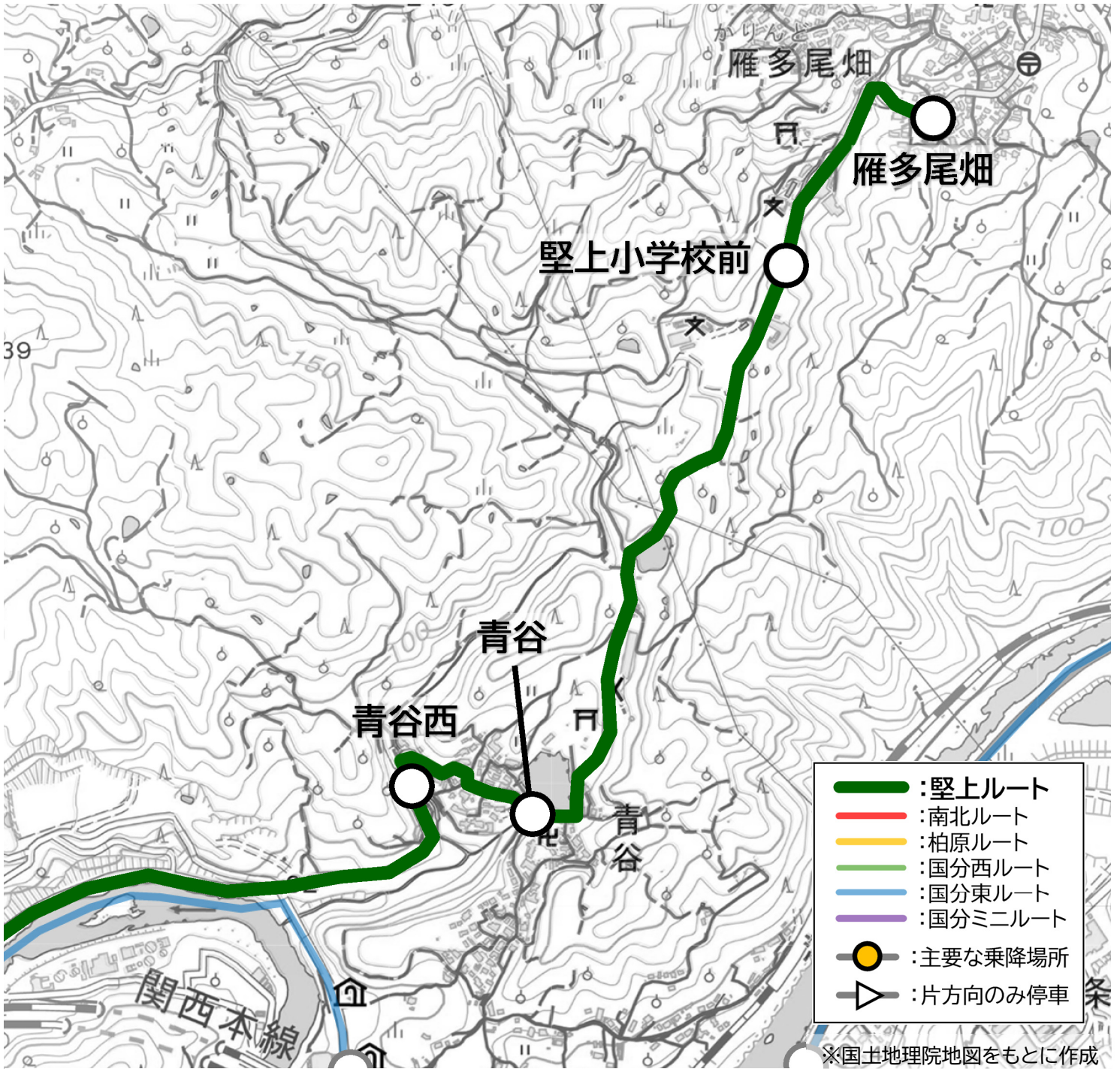
南北ルートは、JR柏原駅西口に到着後、そのまま柏原ルートとして連続して運行します。
(※乗り換えは不要です)

※乗継方法や運行内容の詳細は、市内循環バス「きらめき号」ホームページをご確認ください。

路線図(堅上ルート 拡大:1/2)



路線図(堅上ルート 拡大:2/2)



青山台



青山台東



・青山台および青山台東は、国分駅東口方面・雁多尾畑方面ともに同じ乗降場所から発車します。

南北ルートとの接続について

・国分駅東口・JR高井田駅を乗継ポイントとして、南北ルートに乗り継ぐことで、市内各方面へ移動ができます。

■ 堅上ルート ⇒ 南北ルート(堅上地域から市役所前・柏原地域へ)

国分駅東口で乗継

堅上ルート			乗継	南北ルート				
雁多尾畑	青山台	国分駅東口		国分駅東口	市民交流センター	市役所前	市立柏原病院前	JR柏原駅西口
8:50	8:57	9:22	⇒	10:00	10:13	10:23	10:31	10:35
11:20	11:27	11:52	⇒	12:10	12:23	12:33	12:47	12:51

JR高井田駅で乗継

堅上ルート			乗継	南北ルート				
雁多尾畑	青山台	JR高井田駅		JR高井田駅	市民交流センター	市役所前	市立柏原病院前	JR柏原駅西口
8:50	8:57	9:03	⇒	9:17	-	9:23	9:31	9:35
13:45	13:52	13:58	⇒	14:16	14:23	14:33	14:41	14:45

■ 南北ルート ⇒ 堅上ルート(柏原地域・市役所前から堅上地域へ)

国分駅東口で乗継

南北ルート					乗継	堅上ルート		
JR柏原駅西口	市立柏原病院前	市役所前	市民交流センター	国分駅東口		国分駅東口	青山台	雁多尾畑
12:25	12:29	12:42	12:53	13:03	⇒	13:10	13:30	13:43
14:35	14:39	14:47	14:58	15:08	⇒	15:20	15:29	15:42
15:36	15:40	15:48	15:59	16:09	⇒	16:25	16:45	16:58

JR高井田駅で乗継

南北ルート				乗継	堅上ルート		
JR柏原駅西口	市立柏原病院前	市役所前	JR高井田駅		JR高井田駅	青山台	雁多尾畑
8:00	8:04	8:12	8:16	⇒	8:31	8:35	8:48
10:25	10:29	10:42	10:46	⇒	11:01	11:05	11:18
16:51	16:55	17:03	17:07	⇒	17:15	17:19	17:32

市内循環バス「きらめき号」沿線の主なお出かけスポット(1/3)

史跡高井田横穴公園

- ・6世紀半ばから7世紀にかけて、凝灰岩を掘って造られた横穴群です。約160基が確認されている国の史跡で、舟や人物、鳥などの線刻壁画は一見の価値があります。
- ・春と秋に開催される特別公開や、事前の団体見学予約(5名以上)により、横穴に入ることができます。



▶ 南北ルート・堅上ルート・国分東ルート「JR高井田駅」から徒歩約2分(約120m)

▶ 南北ルート・堅上ルート「歴史資料館前」から徒歩約1分(約70m)

詳しくは
こちらから
※柏原市HPへ



主な拠点⇄市民交流センター 時刻表

▶▶ 主な拠点 ⇒ 市民交流センター 方面

● 国分駅東口

ルート	南北ルート	堅上ルート
行き先	JR柏原駅西口 行き	雁多尾畑 行き
8		15
9	00	
10	00	45
11	00	
12	10安	
13	10	10
14	10	
15	20安	
16		25
17	10市	
18		15

● JR高井田駅

ルート	南北ルート	堅上ルート
行き先	市民交流 センター 方面	市民交流 センター 方面
8	16国	20雁
9	06柏	03国
10	06柏 46国	50雁
11	06柏 42国	33国
12	16柏 46国	
13	16柏 58国	15雁 58国
14	16柏 51国	
15	26柏 52国	58国
16		30雁
17	07国 16市	14国 48国
18		20雁

● JR柏原駅西口

ルート	南北ルート
行き先	国分駅東口 行き
8	00
9	
10	25安
11	26
12	25安
13	42
14	35
15	36
16	51

※「国」印の便は、市民交流センターからJR高井田駅を経由して、国分駅東口へ運行します。

※「柏」印の便は、市民交流センターからJR高井田駅を経由して、JR柏原駅西口へ運行します。

※「雁」印の便は、市民交流センターからJR高井田駅を経由して、雁多尾畑へ運行します。

※「安」印の便は、安堂駅を経由します。

※「市」印の便は、市役所前までの運行です。

▶▶ 市民交流センター ⇒ 主な拠点 方面

ルート	南北ルート	堅上ルート	南北ルート	堅上ルート
行き先	すべての便が「JR高井田駅」を経由 します			
	国分駅東口 行き	国分駅東口 行き	JR柏原駅西口 行き	雁多尾畑 行き
8	23			27
9		10	13	
10	53		13	57
11	49	40	13	
12	53		23安	
13			23	22
14	05 58	05	23	
15	59		33安	
16		05		37
17	14	21 55	23市	
18				27

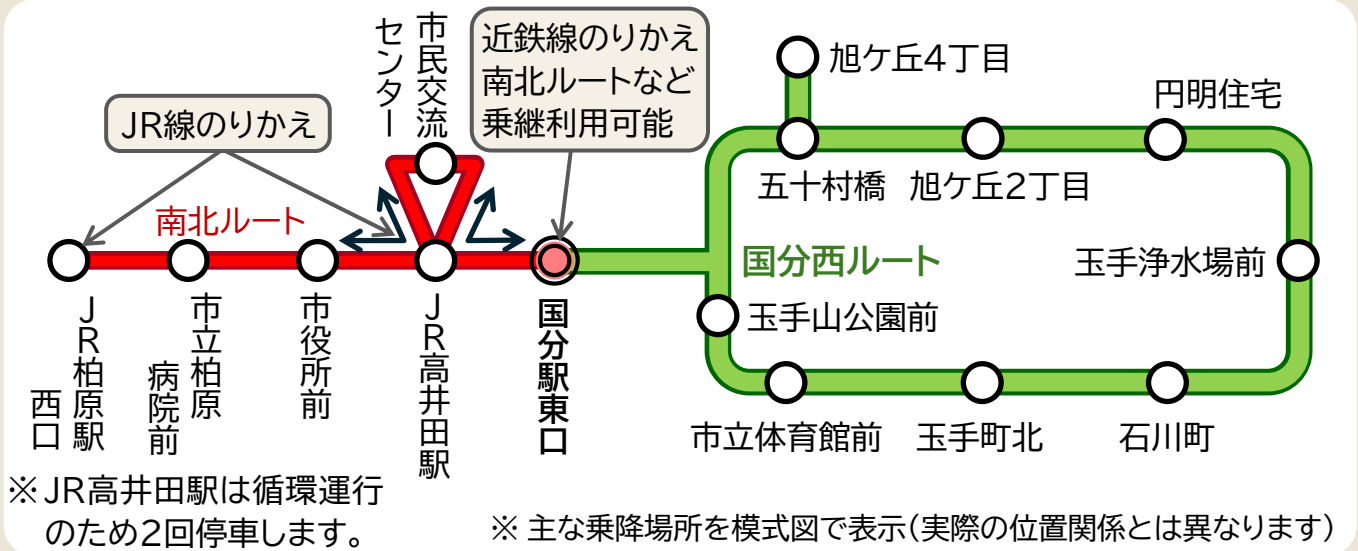
※「安」印の便は、安堂駅を経由します。

※「市」印の便は、市役所前までの運行です。

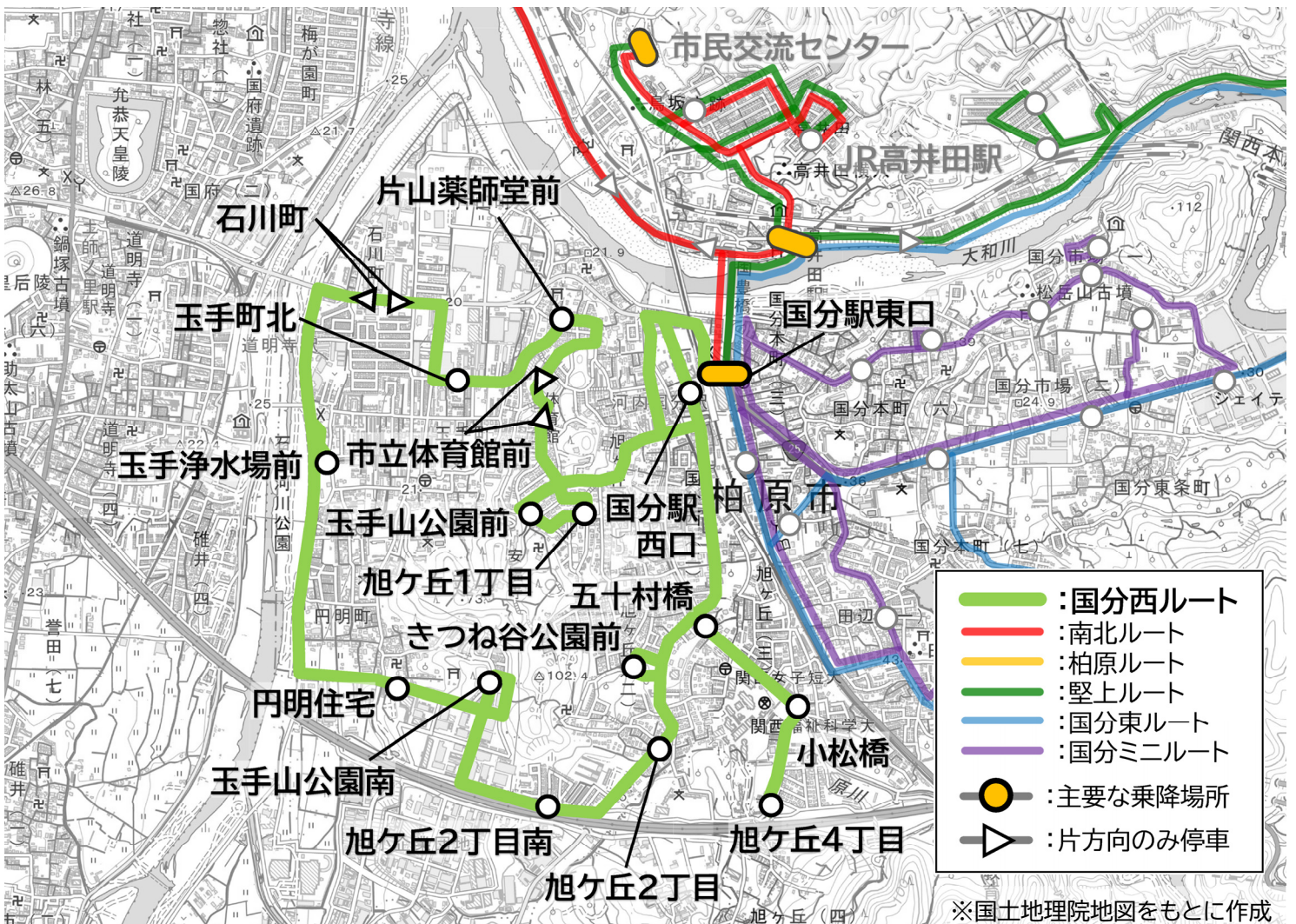
国分西ルート

国分西ルートのポイント

- ・玉手町・石川町・円明町・旭ヶ丘地区と、国分駅東口を結ぶ生活路線
- ・買い物や通院など、日常の外出に利用可能
- ・国分駅東口で、南北ルートや国分東ルートなどの路線と接続し、広域的な移動が可能



路線図



時刻表(国分西ルート)

※時刻表内の薄ピンク色の箇所は、鉄道駅や主な施設がある乗降場所を示しています。

時計回り(旭ヶ丘4丁目方面 先回り)

No.	乗降場所名称	第1便	第2便	第3便	第4便
1	国分駅東口	9:00	12:10	14:25	16:15
2	国分駅西口	9:03	12:13	14:28	16:18
3	五十村橋	9:05	12:15	14:30	16:20
4	小松橋	9:07	12:17	14:32	16:22
5	旭ヶ丘4丁目	9:08	12:18	14:33	16:23
6	きつね谷公園前	9:14	12:24	14:39	16:29
7	旭ヶ丘2丁目	9:16	12:26	14:41	16:31
8	旭ヶ丘2丁目南	9:17	12:27	14:42	16:32
9	玉手山公園南	9:19	12:29	14:44	16:34
10	円明住宅	9:21	12:31	14:46	16:36
11	玉手浄水場前	9:31	12:41	14:56	16:46
12	石川町	9:34	12:44	14:59	16:49
13	玉手町北	9:36	12:46	15:01	16:51
14	片山薬師堂前	9:38	12:48	15:03	16:53
15	市立体育館前	9:40	12:50	15:05	16:55
16	旭ヶ丘1丁目	9:42	12:52	15:07	16:57
17	玉手山公園前	9:43	12:53	15:08	16:58
18	国分駅東口	9:49	12:59	15:14	17:04
運行車両		2号車	2号車	3号車	4号車

反時計回り(市立体育館前・円明住宅方面 先回り)

No.	乗降場所名称	第1便	第2便	第3便	第4便
1	国分駅東口	8:00	10:00	13:10	15:20
2	国分駅西口	8:03	10:03	13:13	15:23
3	旭ヶ丘1丁目	8:06	10:06	13:16	15:26
4	玉手山公園前	8:07	10:07	13:17	15:27
5	市立体育館前	8:09	10:09	13:19	15:29
6	片山薬師堂前	8:11	10:11	13:21	15:31
7	玉手町北	8:13	10:13	13:23	15:33
8	石川町	8:14	10:14	13:24	15:34
9	玉手浄水場前	8:24	10:24	13:34	15:44
10	円明住宅	8:27	10:27	13:37	15:47
11	玉手山公園南	8:29	10:29	13:39	15:49
12	旭ヶ丘2丁目南	8:30	10:30	13:40	15:50
13	旭ヶ丘2丁目	8:31	10:31	13:41	15:51
14	きつね谷公園前	8:34	10:34	13:44	15:54
15	五十村橋	8:35	10:35	13:45	15:55
16	小松橋	8:37	10:37	13:47	15:57
17	旭ヶ丘4丁目	8:39	10:39	13:49	15:59
18	国分駅西口	8:43	10:43	13:53	16:03
19	国分駅東口	8:48	10:48	13:58	16:08
運行車両		2号車	1号車	1号車	4号車

0:00 : 国分西ルートから
南北ルートへ乗継可能な便です。

0:00 : 南北ルートから
国分西ルートへ乗継可能な便です。

乗継利用のご案内

- ・国分西ルートは、国分駅東口で他のルートに乗り換えることができます。
- ・南北ルートとの接続状況はP24をご確認ください。
- ・また、南北ルートから柏原ルートもご利用いただけます。

【国分駅東口でのりかえ】

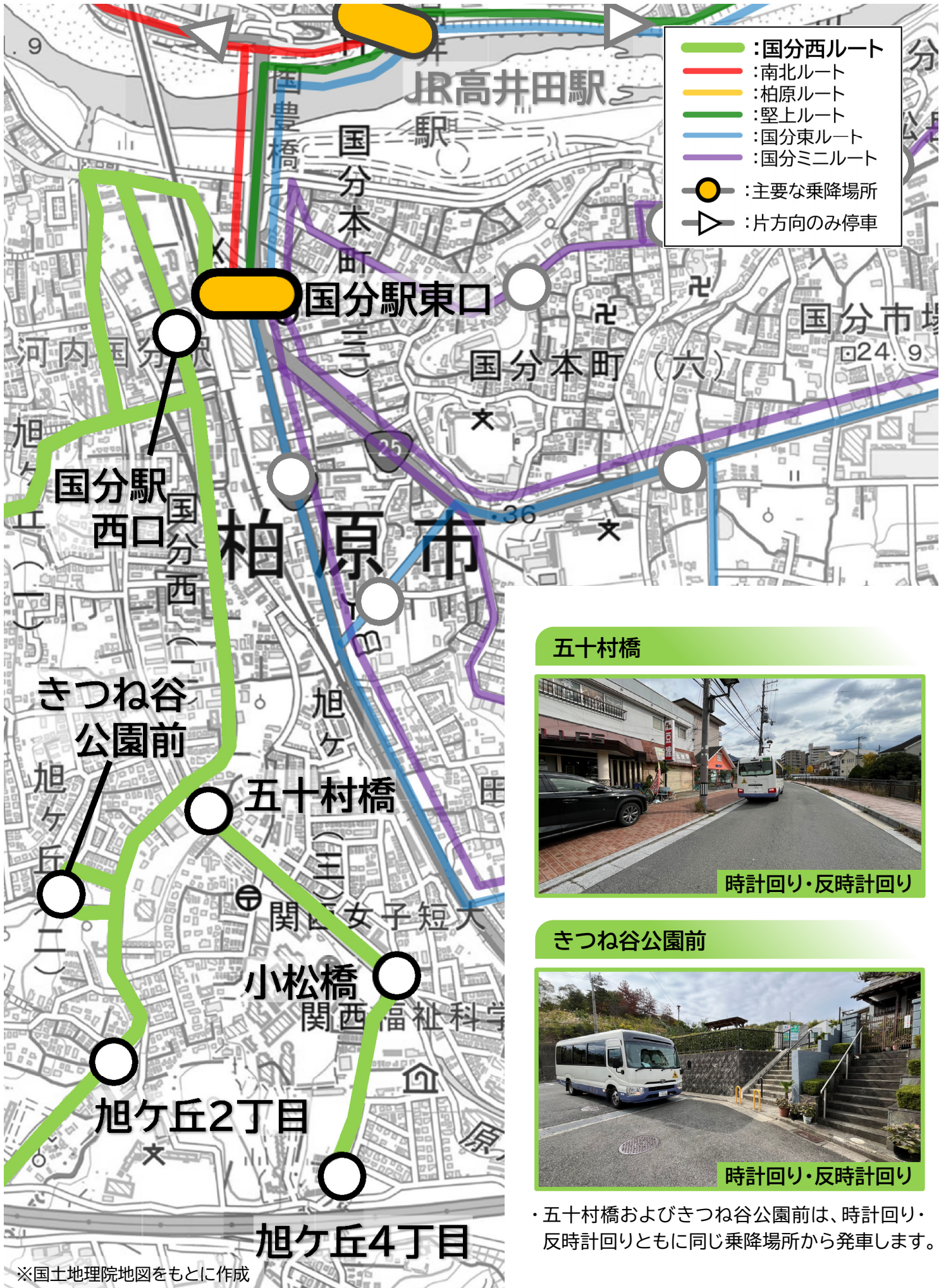
南北ルート
堅上ルート
国分東ルート
国分ミニルート

【柏原ルートへの連続運行】

南北ルートは、JR柏原駅西口に到着後、そのまま柏原ルートとして連続して運行します。
(※乗り換えは不要です)

※乗継方法や運行内容の詳細は、市内循環バス「きらめき号」ホームページをご確認ください。

路線図(国分西ルート 拡大:2/2)



五十村橋



きつね谷公園前



・五十村橋およびきつね谷公園前は、時計回り・反時計回りともに同じ乗降場所から発車します。

※国土地理院地図をもとに作成

石川町



時計回り



反時計回り（※既存の乗降場所と同じ）

玉手町北



時計回り



反時計回り

片山薬師堂前



時計回り



反時計回り

市立体育館前



時計回り



反時計回り（※玉手1号公園東側入口前）

玉手山公園前



時計回り・反時計回り

旭ヶ丘1丁目



時計回り・反時計回り

・玉手山公園前および旭ヶ丘1丁目は、時計回り・反時計回りともに同じ乗降場所から発車します。

南北ルートとの接続について

・国分駅東口を乗継ポイントとして、南北ルートに乗り継ぐことで、市内各方面へ移動ができます。

■ 国分西ルート ⇒ 南北ルート(国分西地域から市民交流センター・柏原地域へ)

時計回り(国分駅東口で乗継)

国分西ルート(時計回り)				乗継	南北ルート				
五十村橋	円明住宅	片山薬師堂前	国分駅東口		国分駅東口	市民交流センター	市役所前	市立柏原病院前	JR柏原駅西口
9:05	9:21	9:38	9:49	⇒	10:00	10:13	10:23	10:31	10:35
12:15	12:31	12:48	12:59	⇒	13:10	13:23	13:33	13:41	13:45
14:30	14:46	15:03	15:14	⇒	15:20	15:33	15:43	15:57	16:01
16:20	16:36	16:53	17:04	⇒	17:10	17:23	17:33	-	-

反時計回り(国分駅東口で乗継)

国分西ルート(反時計回り)				乗継	南北ルート				
片山薬師堂前	円明住宅	五十村橋	国分駅東口		国分駅東口	市民交流センター	市役所前	市立柏原病院前	JR柏原駅西口
8:11	8:27	8:35	8:48	⇒	9:00	9:13	9:23	9:31	9:35
10:11	10:27	10:35	10:48	⇒	11:00	11:13	11:23	11:31	11:35
13:21	13:37	13:45	13:58	⇒	14:10	14:23	14:33	14:41	14:45

■ 南北ルート ⇒ 国分西ルート(柏原地域・市民交流センターから国分西地域へ)

時計回り(国分駅東口で乗継)

南北ルート					乗継	国分西ルート(時計回り)				
JR柏原駅西口	市立柏原病院前	市役所前	市民交流センター	国分駅東口		国分駅東口	五十村橋	円明住宅	片山薬師堂前	
8:00	8:04	8:12	8:23	8:33	⇒	9:00	9:05	9:21	9:38	
11:26	11:30	11:38	11:49	11:59	⇒	12:10	12:15	12:31	12:48	
13:42	13:46	13:54	14:05	14:15	⇒	14:25	14:30	14:46	15:03	
15:36	15:40	15:48	15:59	16:09	⇒	16:15	16:20	16:36	16:53	


反時計回り(国分駅東口で乗継)

南北ルート					乗継	国分西ルート(反時計回り)			
JR柏原駅西口	市立柏原病院前	市役所前	市民交流センター	国分駅東口		国分駅東口	片山薬師堂前	円明住宅	五十村橋
12:25	12:29	12:42	12:53	13:03	⇒	13:10	13:21	13:37	13:45
14:35	14:39	14:47	14:58	15:08	⇒	15:20	15:31	15:47	15:55

市内循環バス「きらめき号」沿線の主なお出かけスポット(2/3)

玉手山公園 ふれあいパーク

- ・多くの人に愛されてきた近鉄玉手山遊園地の跡地にある、自然に恵まれた公園です。
- ・園内には、子供が楽しめる遊具も多数そろっています。



- ▶ 国分西ルート「玉手山公園前」から徒歩約8分(約400m)
- ▶ 国分西ルート「玉手山公園南」から徒歩約3分(約200m)

詳しくは
こちらから



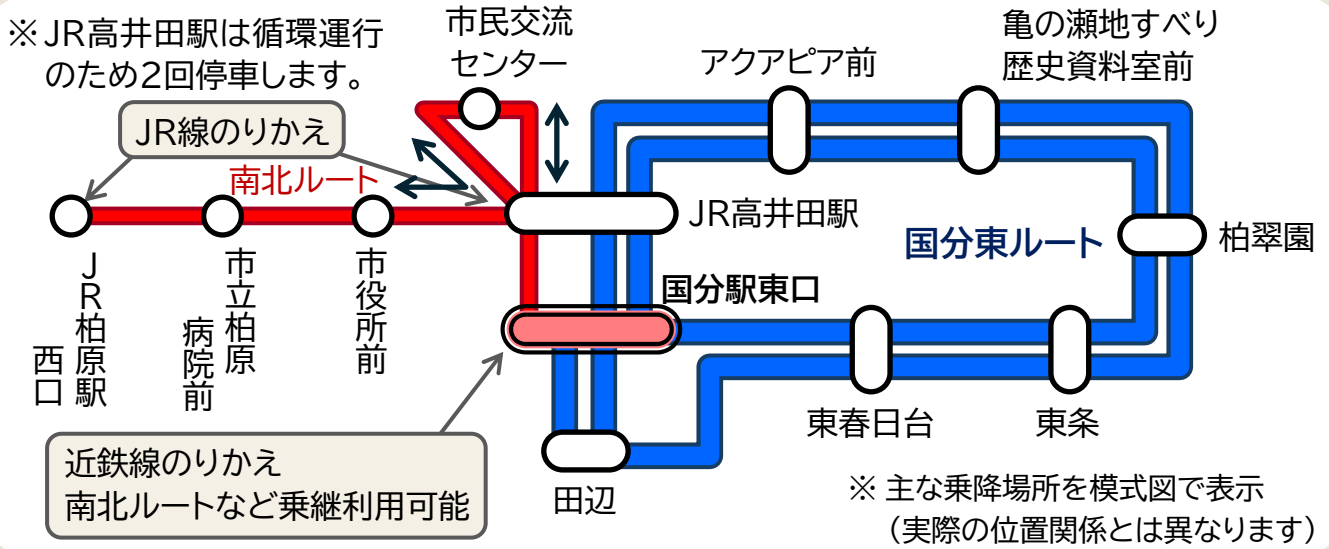
※柏原市HPへ



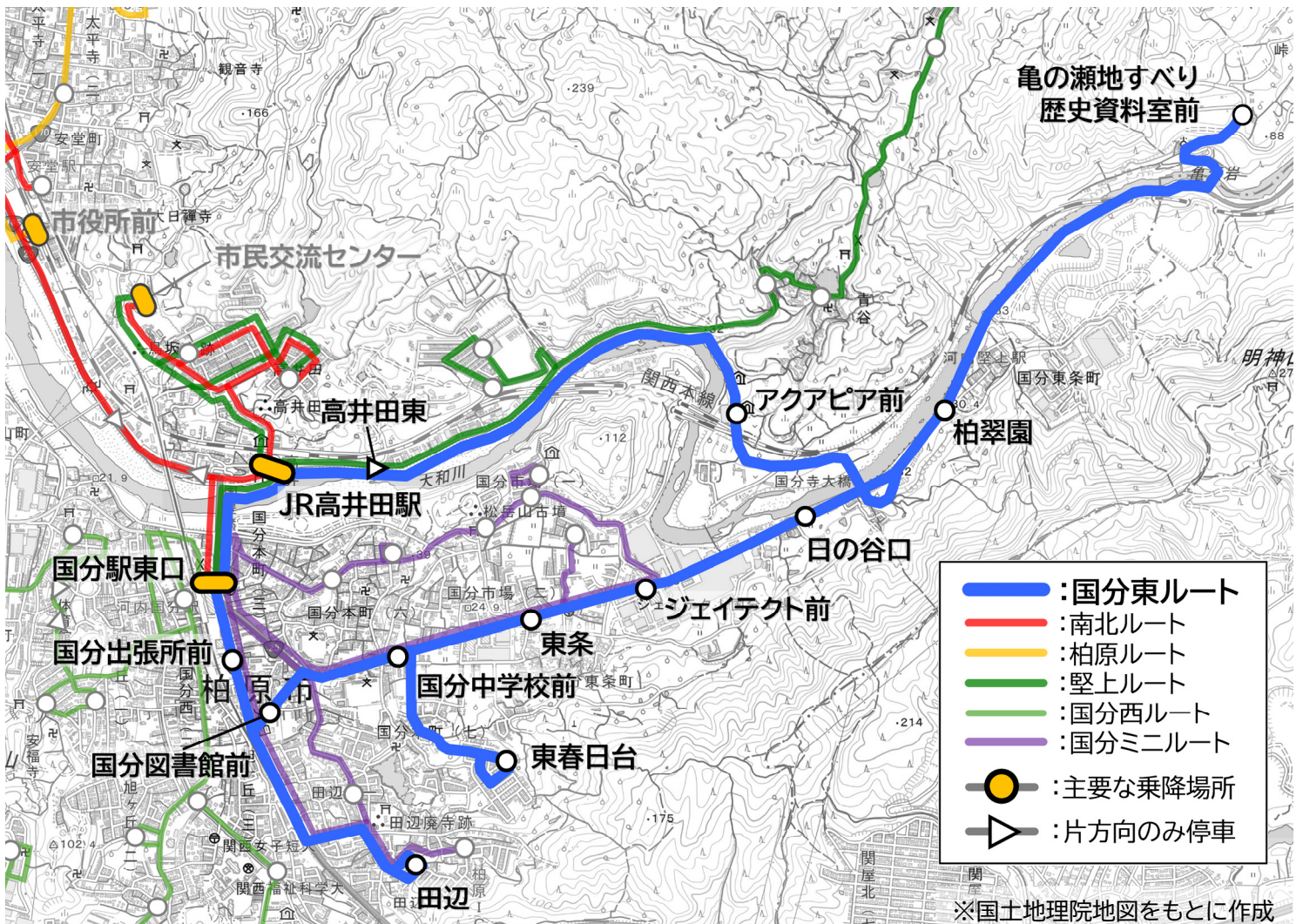
国分東ルート

国分東ルートのポイント

- ・アクアピア前・柏翠園・東春日台および田辺地区と、国分駅東口を結ぶ生活路線
- ・買い物や通院など、日常の外出に利用可能
- ・国分駅東口で、南北ルートや国分西ルートなどの路線と接続し、広域的な移動が可能



路線図



時刻表(国分東ルート)

※時刻表内の薄ピンク色の箇所は、鉄道駅や主な施設がある乗降場所を示しています。

時計回り(JR高井田駅・アクアピア前方面 先回り)

No.	乗降場所名称	第1便	第2便	第3便	第4便	第5便	第6便
1	国分駅東口	-	8:50	-	9:40	-	12:10
2	JR高井田駅	-	8:56	-	9:46	-	12:16
3	高井田東	-	8:57	-	9:47	-	12:17
4	アクアピア前	7:57	9:01	-	9:51	-	12:21
5	柏翠園	8:00	9:04	-	9:54	-	12:24
6	亀の瀬地すべり歴史資料室前	8:02	9:06	-	9:56	-	12:26
7	日の谷口	8:09	9:13	-	10:03	-	12:33
8	ジェイテクト前	8:10	9:14	-	10:04	-	12:34
9	東条	8:11	9:16	-	10:06	-	12:35
10	東春日台	8:14	9:19	-	10:09	-	12:38
11	国分中学校前	8:17	9:22	-	10:12	-	12:41
12	国分図書館前	8:20	9:24	-	10:14	-	12:44
13	国分出張所前	-	9:25	-	10:15	-	-
14	国分駅東口	-	9:27	9:29	10:17	10:19	-
15	田辺	8:24	-	9:37	-	10:27	12:48
16	国分出張所前	8:26	-	9:40	-	10:30	12:50
17	国分駅東口	8:30	-	9:44	-	10:34	12:54
運行車両		1号車	1号車	1号車	3号車	3号車	4号車

反時計回り(田辺・東春日台方面 先回り)

No.	乗降場所名称	第1便	第2便	第3便	第4便
1	国分駅東口	11:10	-	14:25	16:15
2	田辺	11:18	-	14:33	16:23
3	国分出張所前	11:20	-	-	-
4	国分駅東口	11:22	11:24	-	-
5	国分図書館前	-	11:27	14:35	16:25
6	国分中学校前	-	11:30	14:38	16:28
7	東春日台	-	11:33	14:41	16:31
8	東条	-	11:36	14:44	16:34
9	ジェイテクト前	-	11:37	14:45	16:35
10	日の谷口	-	11:38	14:46	16:36
11	柏翠園	-	11:40	14:48	16:38
12	亀の瀬地すべり歴史資料室前	-	11:42	14:50	16:40
13	アクアピア前	-	11:50	14:58	16:48
14	JR高井田駅	-	11:55	15:03	16:53
15	国分駅東口	-	12:03	15:11	17:01
運行車両		4号車	4号車	2号車	1号車

乗継利用のご案内

- ・国分東ルートは、国分駅東口で他のルートに乗り換えることができます。
- ・南北ルートとの接続状況はP30をご確認ください。
- ・また、南北ルートから柏原ルートもご利用いただけます。

【国分駅東口でのりかえ】

南北ルート
 堅上ルート
 国分西ルート
 国分ミニルート

【柏原ルートへの連続運行】

南北ルートは、JR柏原駅西口に到着後、そのまま柏原ルートとして連続して運行します。

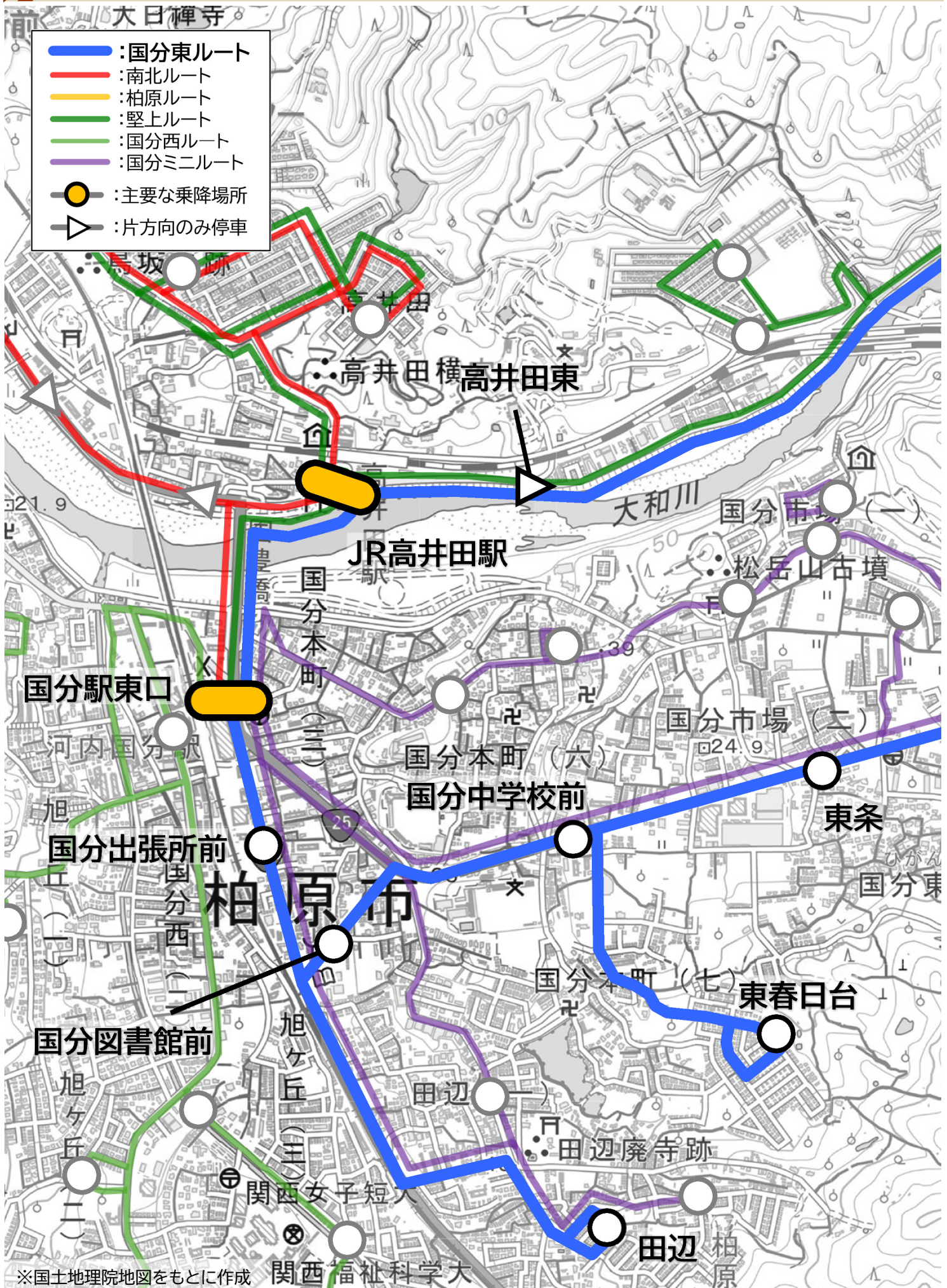
(※乗り換えは不要です)

0:00 : 国分東ルートから南北ルートへ乗継可能な便です。

0:00 : 南北ルートから国分東ルートへ乗継可能な便です。

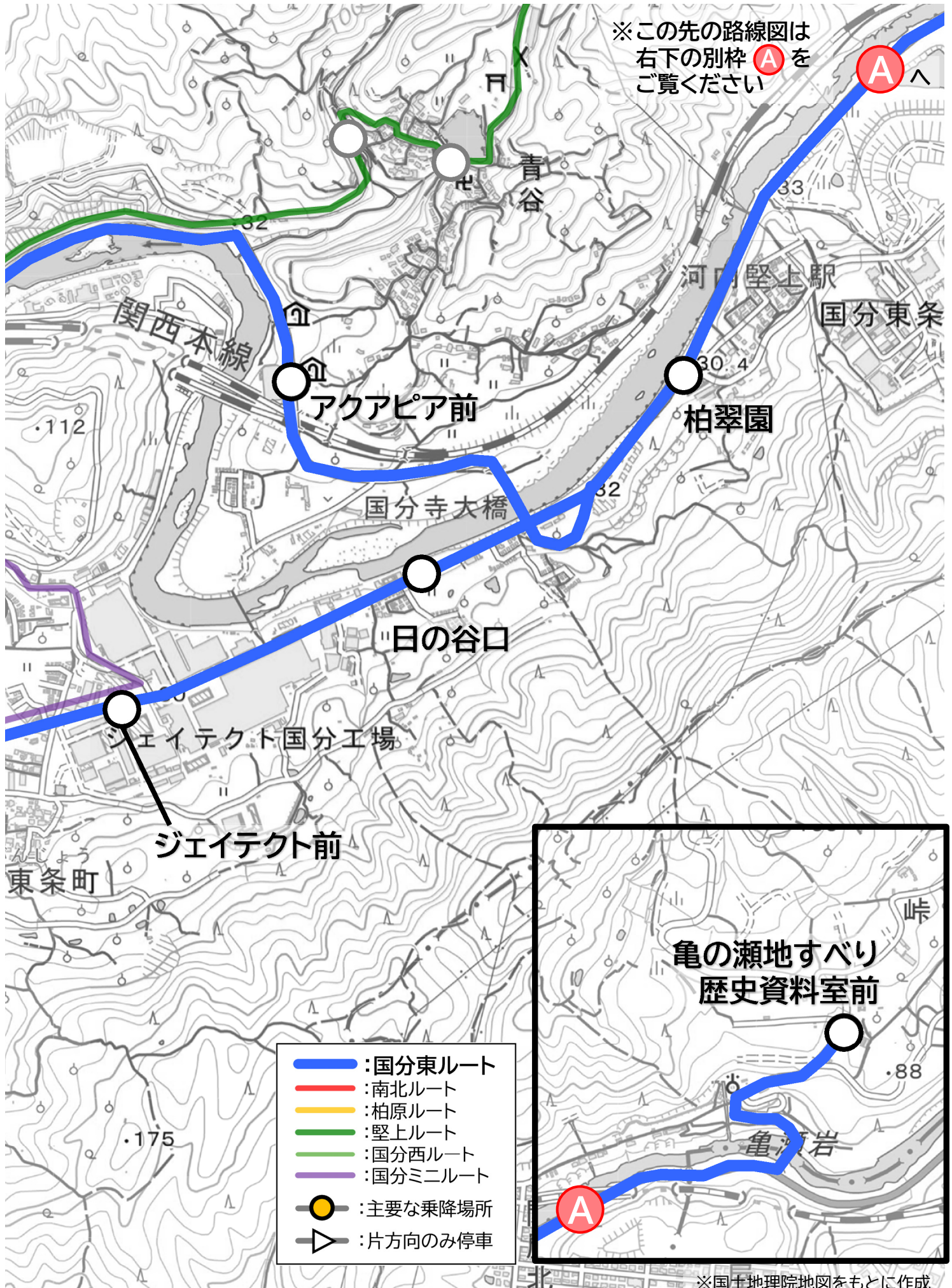
※乗継方法や運行内容の詳細は、市内循環バス「きらめき号」ホームページをご確認ください。

路線図(国分東ルート 拡大:1/2)



※国土地理院地図をもとに作成

路線図(国分東ルート 拡大:2/2)



アクアピア前(南行)



柏翠園



・乗降場所は、柏翠園の近くにある国道25号信号交差点より南側の大和川沿いにあります。

亀の瀬地すべり歴史資料室前



・乗降場所は、亀の瀬地すべり歴史資料室の駐車場出入口の南側にあります。

・柏翠園および亀の瀬地すべり歴史資料室前は、時計回り・反時計回りともに同じ乗降場所から発車します。

市内循環バス「きらめき号」沿線の主なお出かけスポット(3/3)

亀の瀬地すべり歴史資料室

- ・亀の瀬地すべりの歴史、地すべりのメカニズム、地すべり対策工事の内容などに関するさまざまな展示があり、子供から大人まで学ぶことができます。
- ・また、隣接する亀の瀬トンネルは、1931～1932年に起きた大規模な地すべりによって地中に埋もれてしまいました。ところが、地すべりの対策工事を行う中で約80年の歳月を経て偶然発見されました。トンネル内ではプロジェクションマッピングの上映も行っています。



詳しくは
こちらから



※亀の瀬地すべり歴史資料室HPへ

▶ 国分東ルート「亀の瀬地すべり歴史資料室前」下車すぐ

南北ルートとの接続について

・国分駅東口を乗継ポイントとして、南北ルートに乗り継ぐことで、市内各方面へ移動ができます。

■ 国分東ルート ⇒ 南北ルート(国分東地域から市民交流センター・柏原地域へ)

時計回り(国分駅東口で乗継)

国分東ルート(時計回り)					乗継	南北ルート				
柏翠園	東春日台	国分駅東口	田辺	国分駅東口		国分駅東口	市民交流センター	市役所前	市立柏原病院前	JR柏原駅西口
8:00	8:14	-	8:24	8:30	⇒	9:00	9:13	9:23	9:31	9:35
9:04	9:19	9:29	9:37	9:44	⇒	10:00	10:13	10:23	10:31	10:35
9:54	10:09	10:19	10:27	10:34	⇒	11:00	11:13	11:23	11:31	11:35
12:24	12:38	-	12:48	12:54	⇒	13:10	13:23	13:33	13:41	13:45

反時計回り(国分駅東口で乗継)

国分東ルート(反時計回り)					乗継	南北ルート				
田辺	国分駅東口	東春日台	柏翠園	国分駅東口		国分駅東口	市民交流センター	市役所前	市立柏原病院前	JR柏原駅西口
11:18	11:24	11:33	11:40	12:03	⇒	12:10	12:23	12:33	12:47	12:51
14:33	-	14:41	14:48	15:11	⇒	15:20	15:33	15:43	15:57	16:01
16:23	-	16:31	16:38	17:01	⇒	17:10	17:23	17:33	-	-

■ 南北ルート ⇒ 国分東ルート(柏原地域・市民交流センターから国分東地域へ)

時計回り(国分駅東口で乗継)

南北ルート					乗継	国分東ルート(時計回り)				
JR柏原駅西口	市立柏原病院前	市役所前	市民交流センター	国分駅東口		国分駅東口	柏翠園	東春日台	国分駅東口	田辺
8:00	8:04	8:12	8:23	8:33	⇒	8:50	9:04	9:19	9:29	9:44
11:26	11:30	11:38	11:49	11:59	⇒	12:10	12:24	12:38	-	12:54

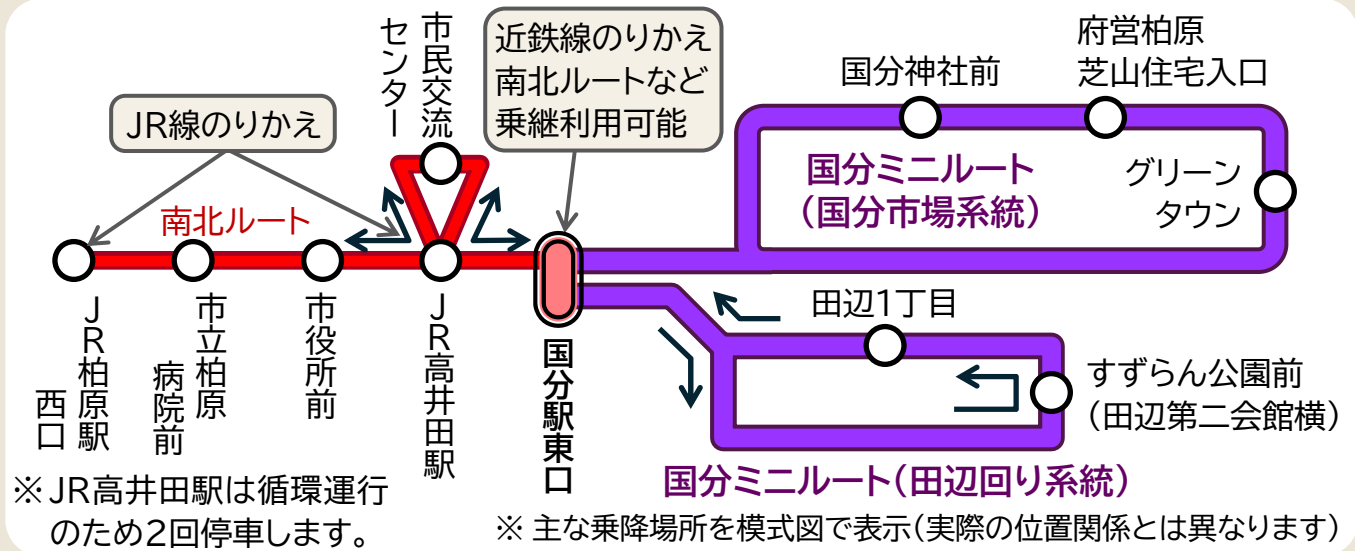
反時計回り(国分駅東口で乗継)

南北ルート					乗継	国分東ルート(反時計回り)				
JR柏原駅西口	市立柏原病院前	市役所前	市民交流センター	国分駅東口		国分駅東口	田辺	国分駅東口	東春日台	柏翠園
10:25	10:29	10:42	10:53	11:03	⇒	11:10	11:18	11:24	11:33	11:40
13:42	13:46	13:54	14:05	14:15	⇒	14:25	14:33	-	14:41	14:48
15:36	15:40	15:48	15:59	16:09	⇒	16:15	16:23	-	16:31	16:38

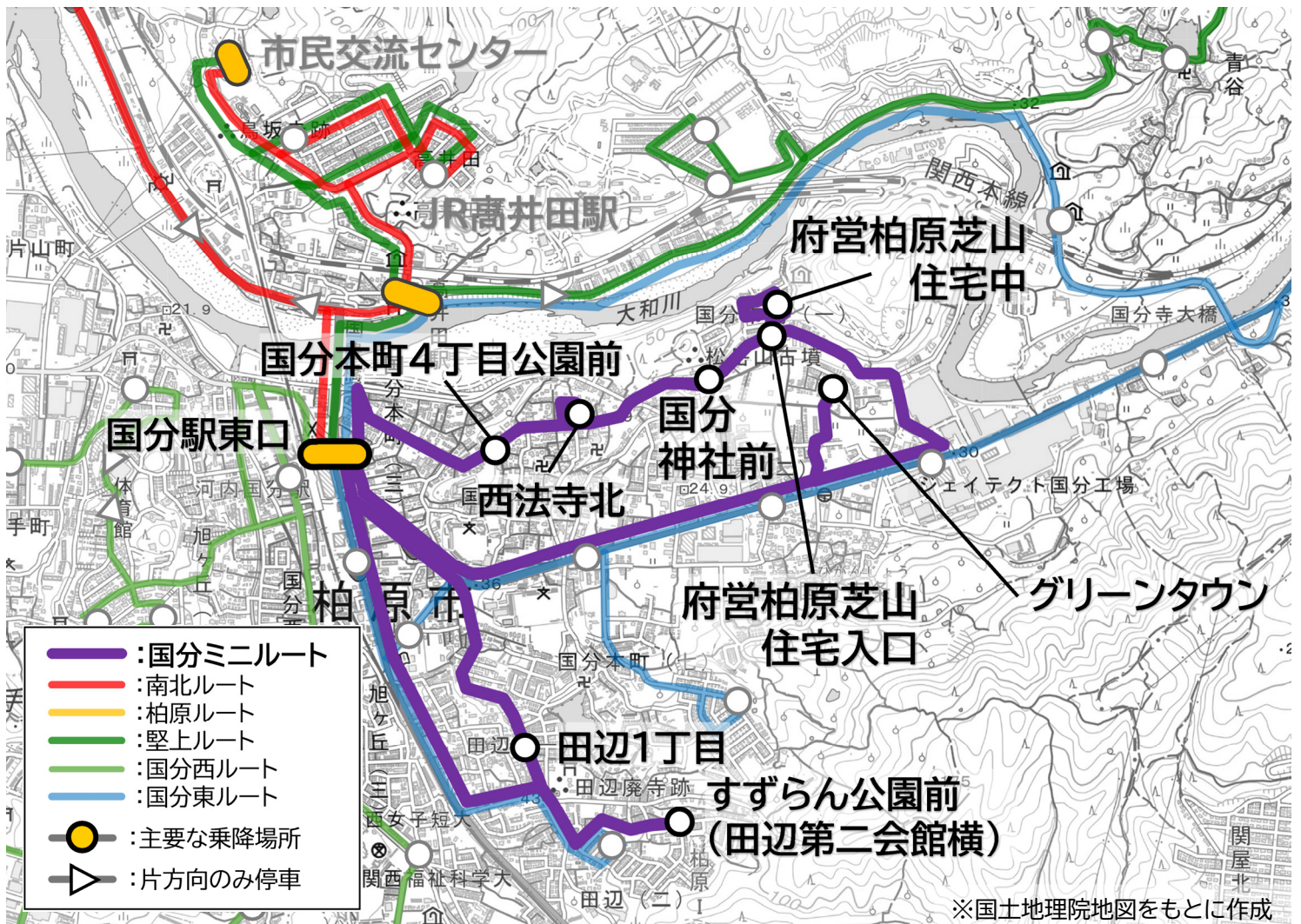
国分ミニルート

国分ミニルートのポイント

- ・国分神社前・府営柏原芝山住宅・グリーンタウンおよび田辺地区と、国分駅東口を結ぶ生活路線
- ・買い物や通院など、日常の外出に利用可能
- ・国分駅東口で、南北ルートや国分西・国分東ルートなどと接続し、広域的な移動が可能



路線図



時刻表(国分ミニルート)

※時刻表内の薄ピンク色の箇所は、鉄道駅や主な施設がある乗降場所を示しています。

国分ミニルート(国分市場系統:時計回り)

No.	乗降場所名称	第1便	第2便	第3便	第4便
1	国分駅東口	-	10:00	13:15	15:15
2	国分本町4丁目公園前	8:25	10:04	13:19	15:19
3	西法寺北	8:26	10:05	13:20	15:20
4	国分神社前	8:28	10:07	13:22	15:22
5	府営柏原芝山住宅入口	8:30	10:09	13:24	15:24
6	府営柏原芝山住宅中	8:31	10:10	13:25	15:25
7	グリーンタウン	8:37	10:16	13:31	15:31
8	国分駅東口	8:47	10:26	13:41	15:41
運行車両		5号車	5号車	5号車	5号車

国分ミニルート(国分市場系統:反時計回り)

No.	乗降場所名称	第1便	第2便	第3便	第4便
1	国分駅東口	8:55	11:20	14:35	16:15
2	グリーンタウン	9:05	11:30	14:45	16:25
3	府営柏原芝山住宅入口	9:10	11:35	14:50	16:30
4	府営柏原芝山住宅中	9:11	11:36	14:51	16:31
5	国分神社前	9:12	11:37	14:52	16:32
6	西法寺北	9:15	11:40	14:55	16:35
7	国分本町4丁目公園前	9:16	11:41	14:56	16:36
8	国分駅東口	9:21	11:46	15:01	16:41
運行車両		5号車	5号車	5号車	5号車

国分ミニルート(田辺系統)

No.	乗降場所名称	第1便	第2便	第3便	第4便
1	国分駅東口	9:30	10:30	13:45	15:45
2	すずらん公園前(田辺第二会館横)	9:40	10:40	13:55	15:55
3	田辺1丁目	9:42	10:42	13:57	15:57
4	国分駅東口	9:52	10:52	14:07	16:07
運行車両		5号車	5号車	5号車	5号車

0:00 : 国分ミニルートから南北ルートへ乗継可能な便です。

0:00 : 南北ルートから国分ミニルートへ乗継可能な便です。

乗継利用のご案内

- ・国分ミニルートは、国分駅東口で他のルートに乗り換えることができます。
- ・南北ルートとの接続状況はP36をご確認ください。
- ・また、南北ルートから柏原ルートもご利用いただけます。

【国分駅東口でのりかえ】

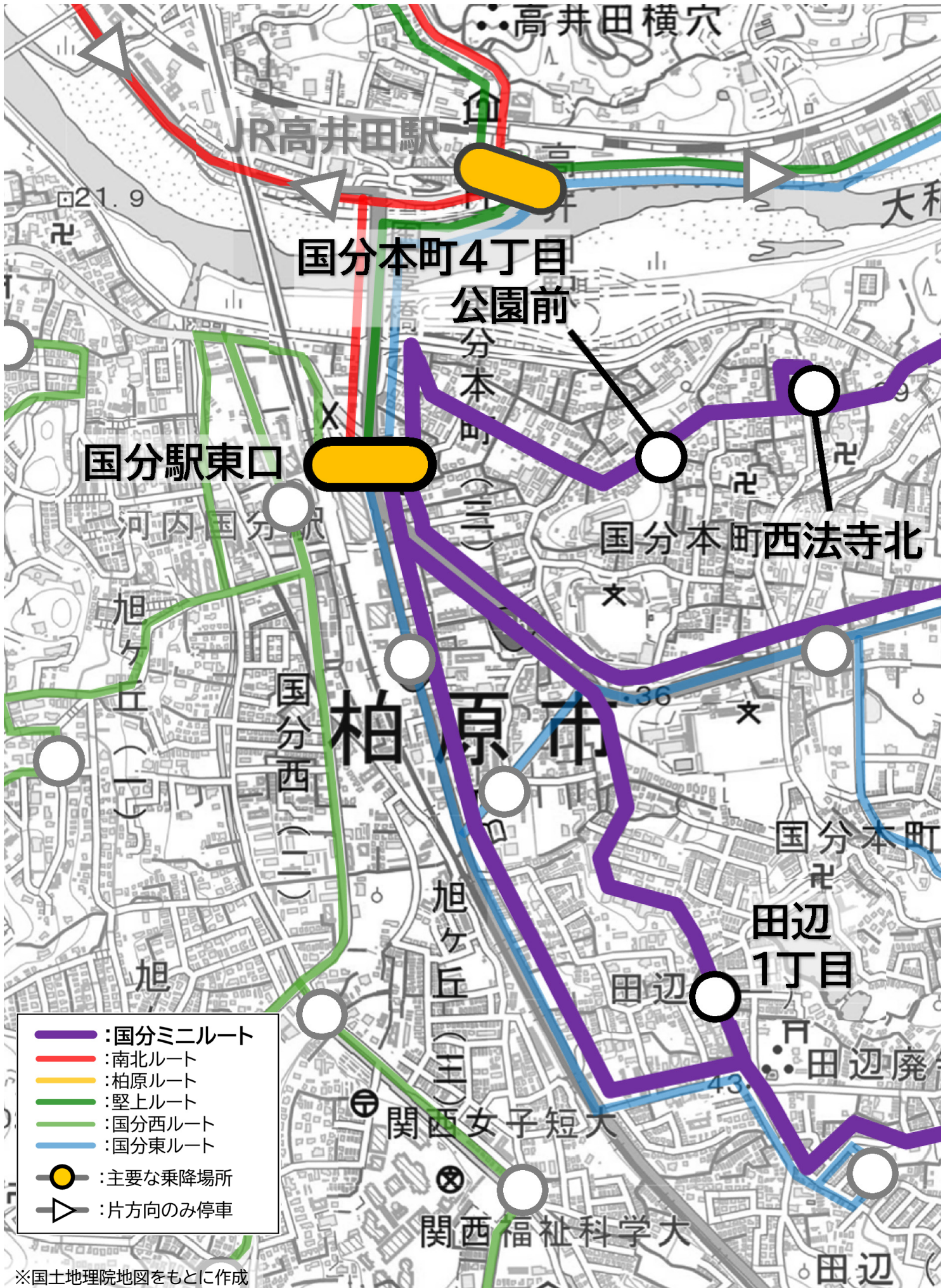
南北ルート
 堅上ルート
 国分西ルート
 国分東ルート

【柏原ルートへの連続運行】

南北ルートは、JR柏原駅西口に到着後、そのまま柏原ルートとして連続して運行します。
 (※乗り換えは不要です)

※乗継方法や運行内容の詳細は、市内循環バス「きらめき号」ホームページをご確認ください。

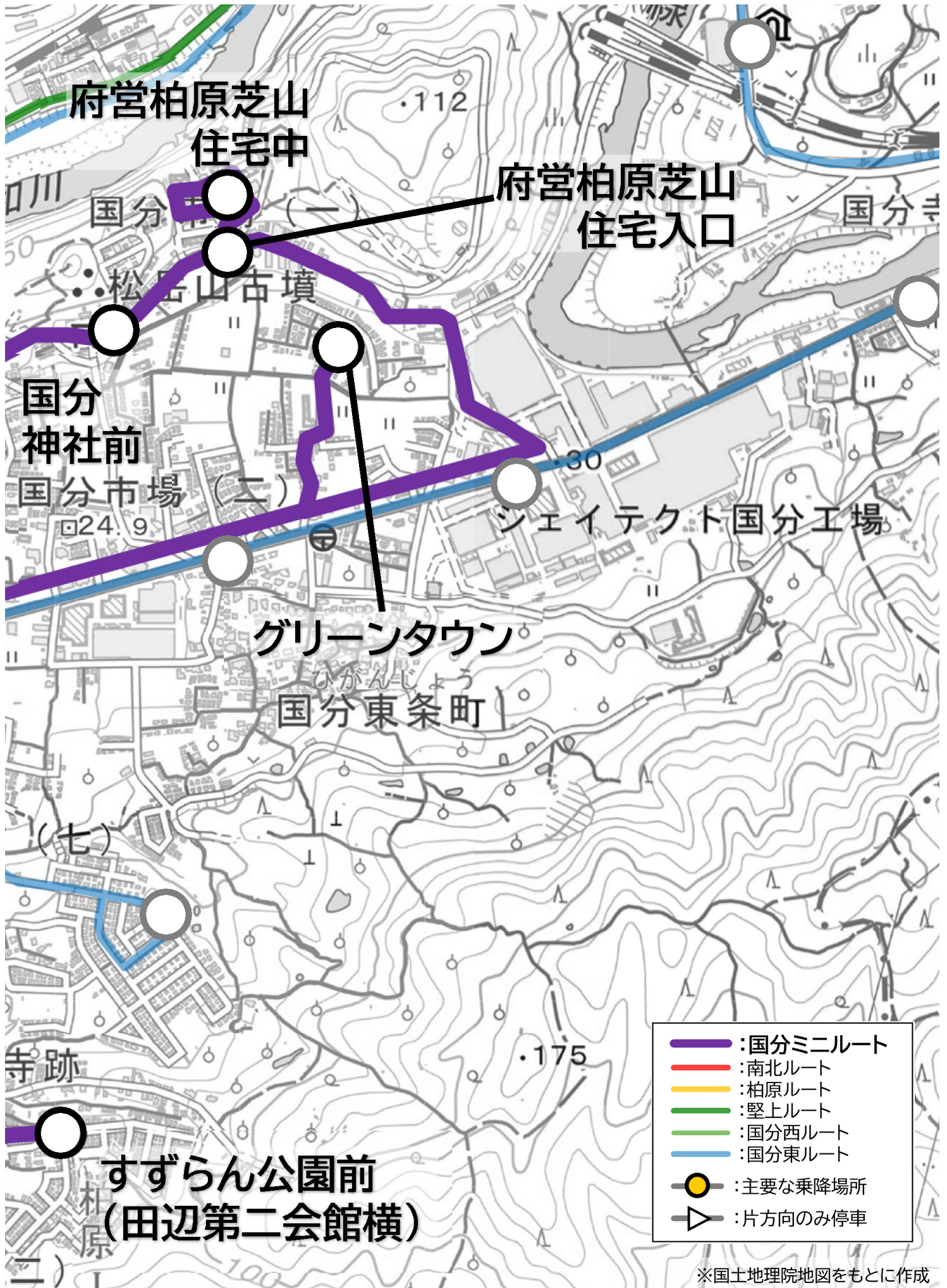
路線図(国分ミニルート 拡大:1/2)



- : 国分ミニルート
- : 南北ルート
- : 柏原ルート
- : 堅上ルート
- : 国分西ルート
- : 国分東ルート
- : 主要な乗降場所
- ▷ : 片方向のみ停車

※国土地理院地図をもとに作成

路線図(国分ミニルート 拡大:2/2)



※国土地理院地図をもとに作成

国分本町4丁目公園前



国分神社前



西法寺北



・西方寺北の時計回りは、南側の交差点付近から発車します(※乗降場所案内看板付近でお待ちください)。

府営柏原芝山住宅中



・府営柏原芝山住宅中は、時計回り・反時計回りとともに同じ乗降場所から発車します。

南北ルートとの接続について

・国分駅東口を乗継ポイントとして、南北ルートに乗り継ぐことで、市内各方面へ移動ができます。

■ 国分ミニルート ⇒ 南北ルート(国分東地域から市民交流センター・柏原地域へ)

国分市場系統:時計回り(国分駅東口で乗継)

国分ミニルート(国分市場系統:時計回り)				乗継	南北ルート				
西法寺北	府営柏原芝山住宅入口	グリーンタウン	国分駅東口		国分駅東口	市民交流センター	市役所前	市立柏原病院前	JR柏原駅西口
8:26	8:30	8:37	8:47	⇒	9:00	9:13	9:23	9:31	9:35
10:05	10:09	10:16	10:26	⇒	11:00	11:13	11:23	11:31	11:35
13:20	13:24	13:31	13:41	⇒	14:10	14:23	14:33	14:41	14:45

国分市場系統:反時計回り(国分駅東口で乗継)

国分ミニルート(国分市場系統:反時計回り)				乗継	南北ルート				
グリーンタウン	府営柏原芝山住宅入口	西法寺北	国分駅東口		国分駅東口	市民交流センター	市役所前	市立柏原病院前	JR柏原駅西口
9:05	9:10	9:15	9:21	⇒	10:00	10:13	10:23	10:31	10:35
11:30	11:35	11:40	11:46	⇒	12:10	12:23	12:33	12:47	12:51
14:45	14:50	14:55	15:01	⇒	15:20	15:33	15:43	15:57	16:01
16:25	16:30	16:35	16:41	⇒	17:10	17:23	17:33	-	-

田辺系統(国分駅東口で乗継)

国分ミニルート(田辺系統)			乗継	南北ルート				
すずらん公園前	田辺1丁目	国分駅東口		国分駅東口	市民交流センター	市役所前	市立柏原病院前	JR柏原駅西口
9:40	9:42	9:52	⇒	10:00	10:13	10:23	10:31	10:35
10:40	10:42	10:52	⇒	11:00	11:13	11:23	11:31	11:35
13:55	13:57	14:07	⇒	14:10	14:23	14:33	14:41	14:45

■ 南北ルート ⇒ 国分ミニルート(柏原地域・市民交流センターから国分東地域へ)

国分市場系統:時計回り(国分駅東口で乗継)

南北ルート					乗継	国分ミニルート(国分市場系統:時計回り)			
JR柏原駅西口	市立柏原病院前	市役所前	市民交流センター	国分駅東口		国分駅東口	西法寺北	府営柏原芝山住宅入口	グリーンタウン
12:25	12:29	12:42	12:53	13:03	⇒	13:15	13:20	13:24	13:31
14:35	14:39	14:47	14:58	15:08	⇒	15:15	15:20	15:24	15:31

国分市場系統:反時計回り(国分駅東口で乗継)

南北ルート					乗継	国分ミニルート(国分市場系統:反時計回り)			
JR柏原駅西口	市立柏原病院前	市役所前	市民交流センター	国分駅東口		国分駅東口	グリーンタウン	府営柏原芝山住宅入口	西法寺北
8:00	8:04	8:12	8:23	8:33	⇒	8:55	9:05	9:10	9:15
10:25	10:29	10:42	10:53	11:03	⇒	11:20	11:30	11:35	11:40
13:42	13:46	13:54	14:05	14:15	⇒	14:35	14:45	14:50	14:55
15:36	15:40	15:48	15:59	16:09	⇒	16:15	16:25	16:30	16:35

田辺系統(国分駅東口で乗継)

南北ルート					乗継	国分ミニルート(田辺系統)		
JR柏原駅西口	市立柏原病院前	市役所前	市民交流センター	国分駅東口		国分駅東口	すずらん公園前	田辺1丁目
12:25	12:29	12:42	12:53	13:03	⇒	13:45	13:55	13:57
14:35	14:39	14:47	14:58	15:08	⇒	15:45	15:55	15:57

マイルート(時刻表) ~自分専用の行き方メモ~


・市内循環バス「きらめき号」に乗って、よく行く外出先について、自宅から目的地までの行き方と時刻を書き込んでみましょう。

①自宅 → ②最寄りの乗降場所 → (③乗継) → ④目的地最寄り → ⑤目的地


マイルート その1

おでかけ先 (例: △△スーパー、〇〇病院)


【行き】

自宅 


乗降場所	出発時間
乗継利用時	出発時間
乗降場所	到着時間

おでかけ先 

【帰り】

おでかけ先 


乗降場所	出発時間
乗継利用時	出発時間
乗降場所	到着時間

自宅 


マイルート その2

おでかけ先 (例: △△スーパー、〇〇病院)


【行き】

自宅 


乗降場所	出発時間
乗継利用時	出発時間
乗降場所	到着時間

おでかけ先 

【帰り】

おでかけ先 

乗降場所	出発時間
乗継利用時	出発時間
乗降場所	到着時間

自宅 

※乗継利用がない場合、乗継利用時の部分は空欄のままで構いません。

お問い合わせ先 (平日 9:00~16:30)

柏原市役所(市内循環バス担当)
TEL:072-971-2263

市内循環バス
「きらめき号」
ホームページ



令和8年(2026年)5月改正版