計画図	令和７年度 東部大阪都市計画 生産緑地地区の変更 （柏原市決定）	
	S＝1／2,500	図面番号 4／11

1：2,500 地形図

大Ｆ－６－１６

東部大阪都市計画図（柏原市）No.4

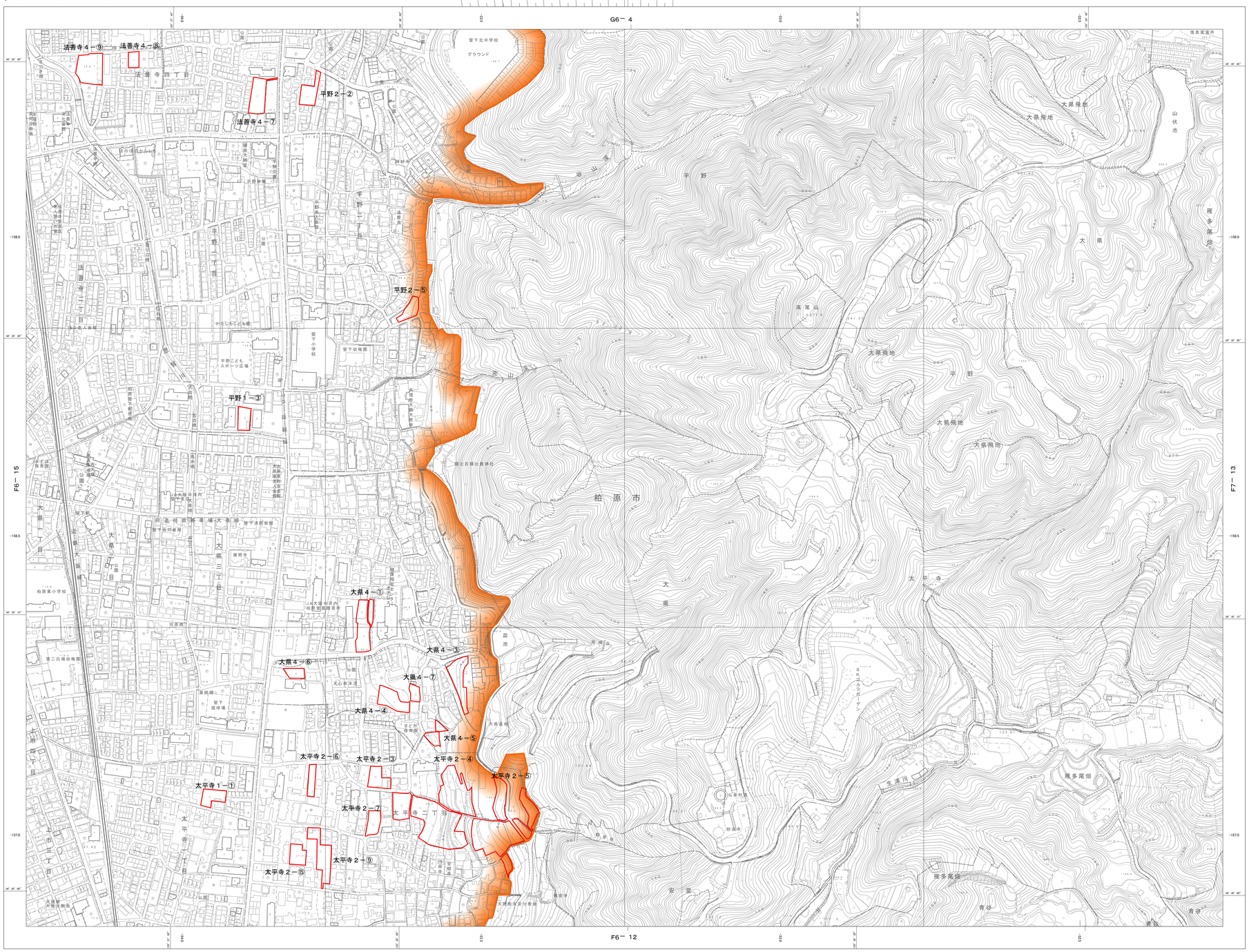

概見図（大Ｆ－６－１６）

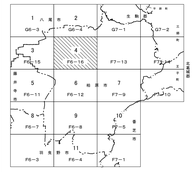



凡　例	
	生産緑地地区 計画決定区域
	市街化区域界

昭和６０年測量
平成　６年修正
平成１１年修正
平成２２年修正
令和　３年修正

１．令和　２年１２月撮影空中写真
２．令和　３年　７月現地調査

1：2,500

「この測量成果は、建設省国土地理院長の承認を得て同院所管の測量成果を使用して得たものである。　（承認番号）　平１２近公第１０９号」
「この測量成果は、国土地理院長の承認及び取扱を得て同院所管の測量成果を使用して得たものである。　（承認番号）　平１４近公第１４０号」
「この測量成果は、国土地理院長の承認及び取扱を得て同院所管の測量成果を使用して得たものである。　（承認番号）　平２２近公第１１２号」
「この測量成果は、国土地理院長の承認及び取扱を得て同院所管の測量成果を使用して得たものである。　（承認番号）　令　３近公第　７２号」

測量計画機関　柏　原　市
測量作業機関　株式会社パスコ

Ⅳ－ＰＤ　２１－２