計画図	令和７年度 東部大阪都市計画 生産緑地地区の変更 （柏原市決定）
S=1／2,500	図面番号 10／11

東部大阪都市計画図（柏原市）No.10

1：2，５００地形図

大Ｆ－７－５

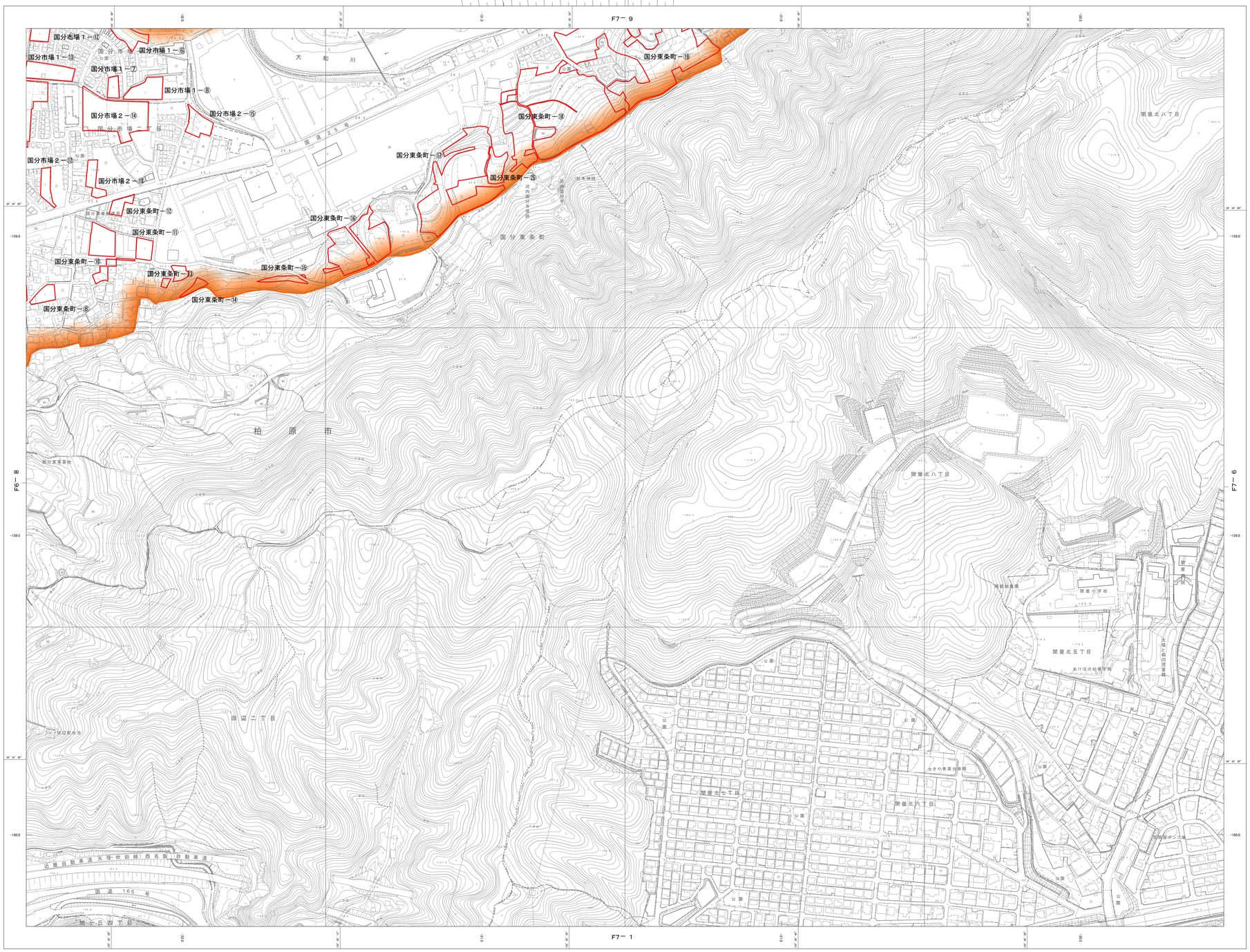

概見図（大Ｆ－７－５）

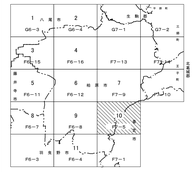

記号



凡　例	
	生産緑地地区 計画決定区域
	市街化区域界

Ⅳ－PD　32－1

昭和６０年測量
平成　６年修正
平成１１年修正
平成２２年修正
令和　３年修正

１　令和　２年１２月撮影空中写真
２　令和　３年　７月現地調査

1：2，500

「この測量成果は、建設省国土地理院長の承認を得て同院所管の測量成果を使用して得たものである。　（承認番号）　平１２企公第１６９号」
「この測量成果は、国土地理院長の承認及び敷衍を得て同院所管の測量成果を使用して得たものである。　（承認番号）　平１４企公第１４０号」
「この測量成果は、国土地理院長の承認及び敷衍を得て同院所管の測量成果を使用して得たものである。　（承認番号）　平２企公第１１２号」
「この測量成果は、国土地理院長の承認及び敷衍を得て同院所管の測量成果を使用して得たものである。　（承認番号）　令　３企公第　７２号」

測量計画機関　　柏　原　市
測量作業機関　　株式会社パスコ

座標系　　平面直角九
測地系　　世界測地系２０１１
投影法　　ＵＴＭ図法
水平基準　　日本水準原点
鉛直基準　　東京湾平均海面
地図情報レベル　　１０００
準拠楕円体　　ＧＲＳ８０
経緯度原点　　日本測地系
平面直角座標系（世界測地系）とは、日本を１９の区域に分け、それぞれの区域ごとに原点を定め、その原点上の地点を基準として平面上に表したものです。本図は、第９系（原点：北緯３６度０分０秒、東経１３９度５０分０秒）を使用しています。なお測量法第１１条により、この平面直角座標系は、国土地理院の長官告示（２０２０（令和２）年）によるものです。