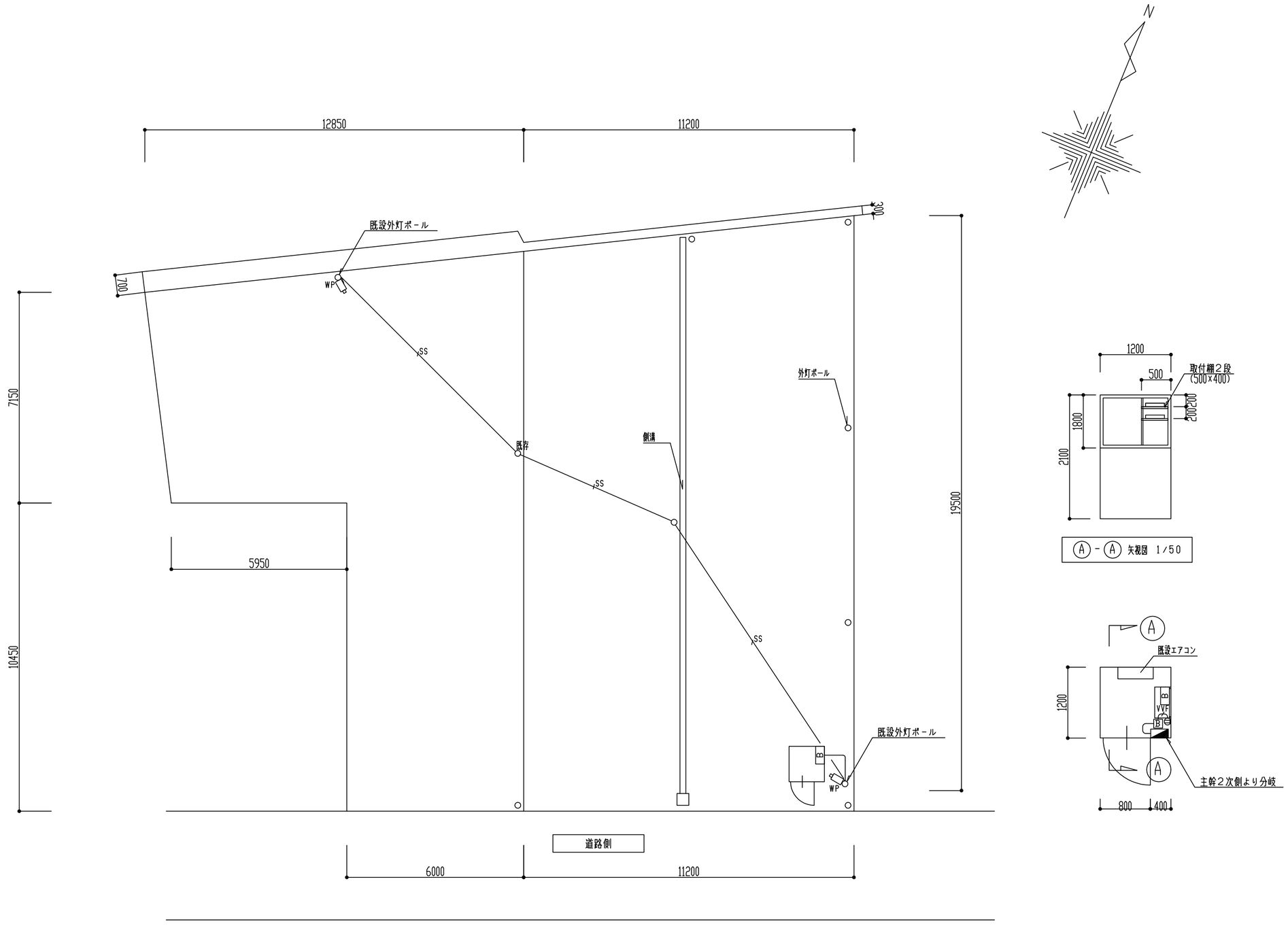

工事名	防犯カメラ設置		工事設計図	柏原市都市整備部都市計画課			
図面名称	②柏原駅西口自転車駐車場平面図	縮尺	1/100	担当		年 月 日	7枚／28枚の内

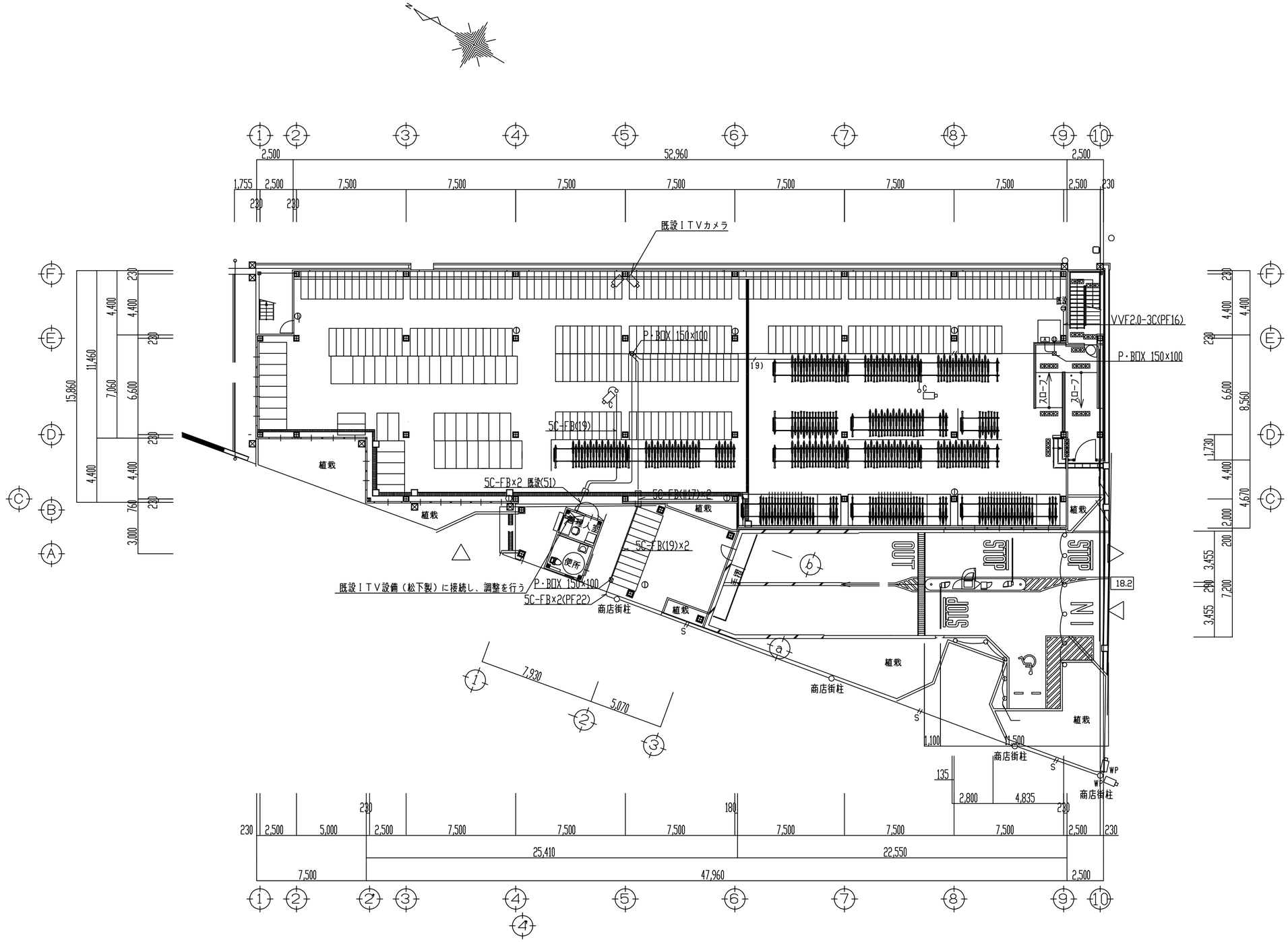

1 階平面図

工事名	防犯カメラ設置		工事設計図	柏原市都市整備部都市計画課		
図面名称	③柏原駅西口第2自転車駐車場平面図	縮尺	1/200	担当	年 月 日	8枚／28枚の内

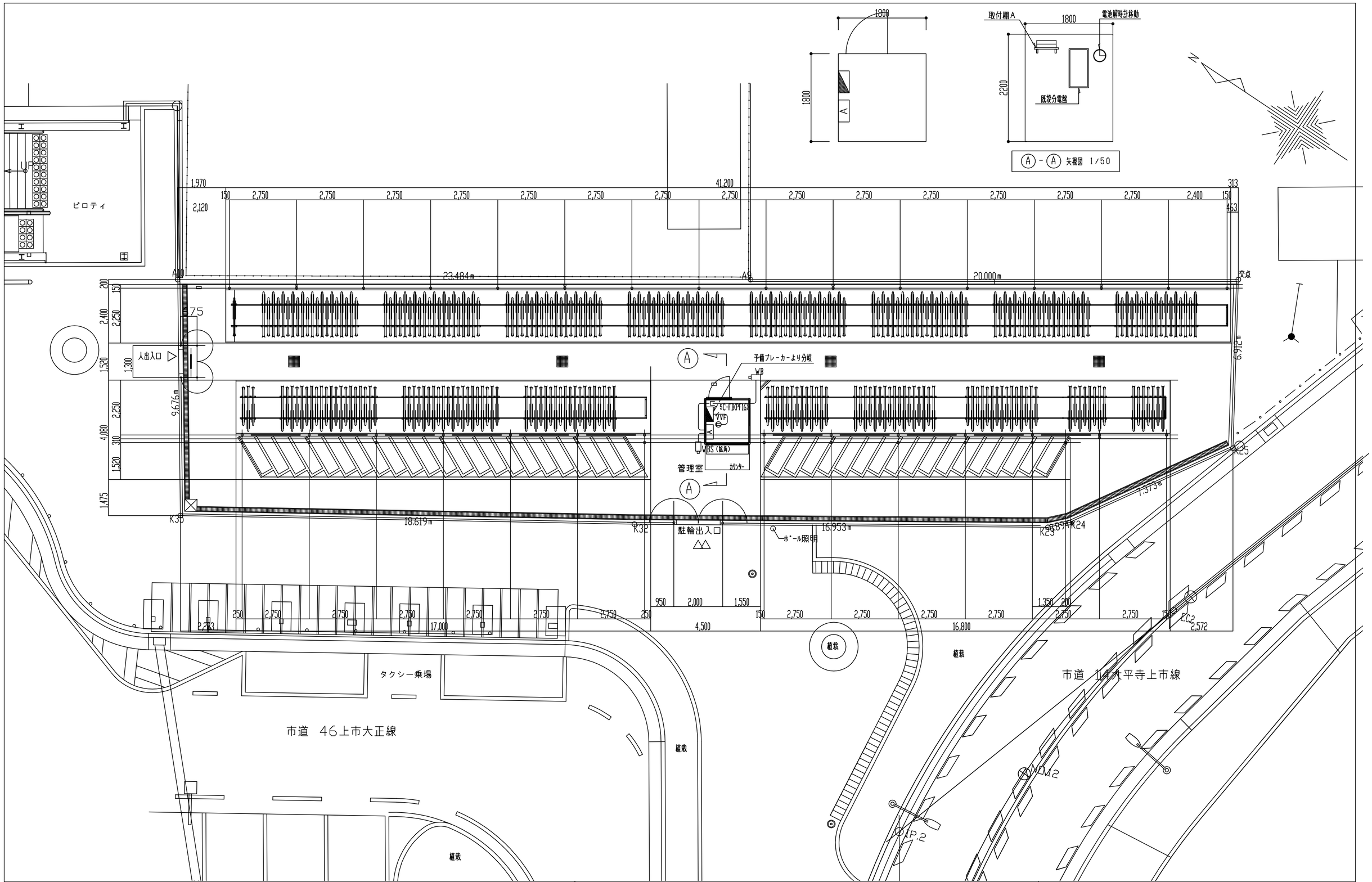

工事名	防犯カメラ設置	工事設計図	柏原市都市整備部都市計画課		
図面名称	④柏原駅西口第３自転車駐車場平面図	縮尺 1/100	担当	年 月 日	9枚／28枚の内

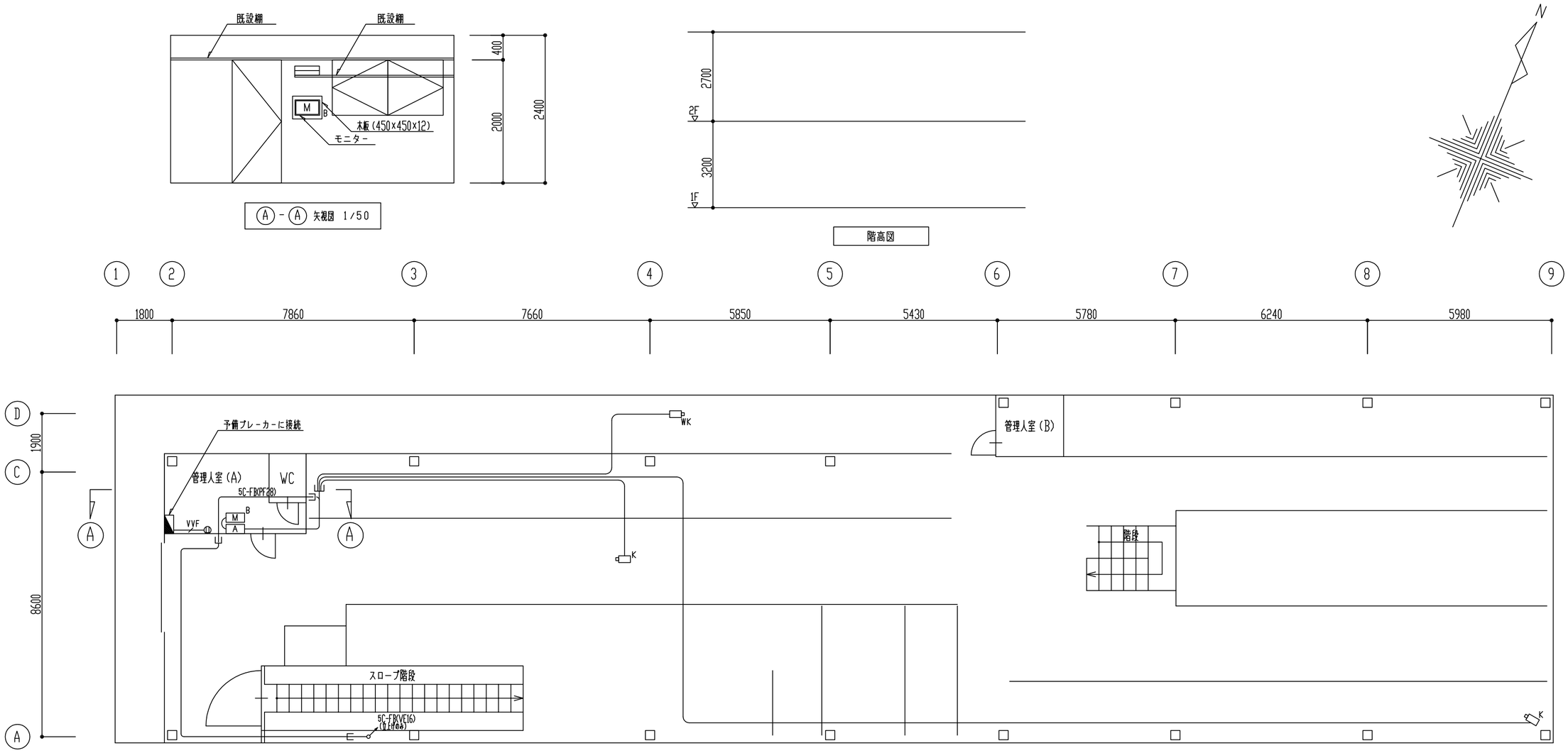

工事名	防犯カメラ設置		工事設計図	柏原市都市整備部都市計画課			
図面名称	①柏原駅東自転車自動車駐車場　１階平面図	縮尺	1/100	担当		年　月　日	5枚／28枚の内

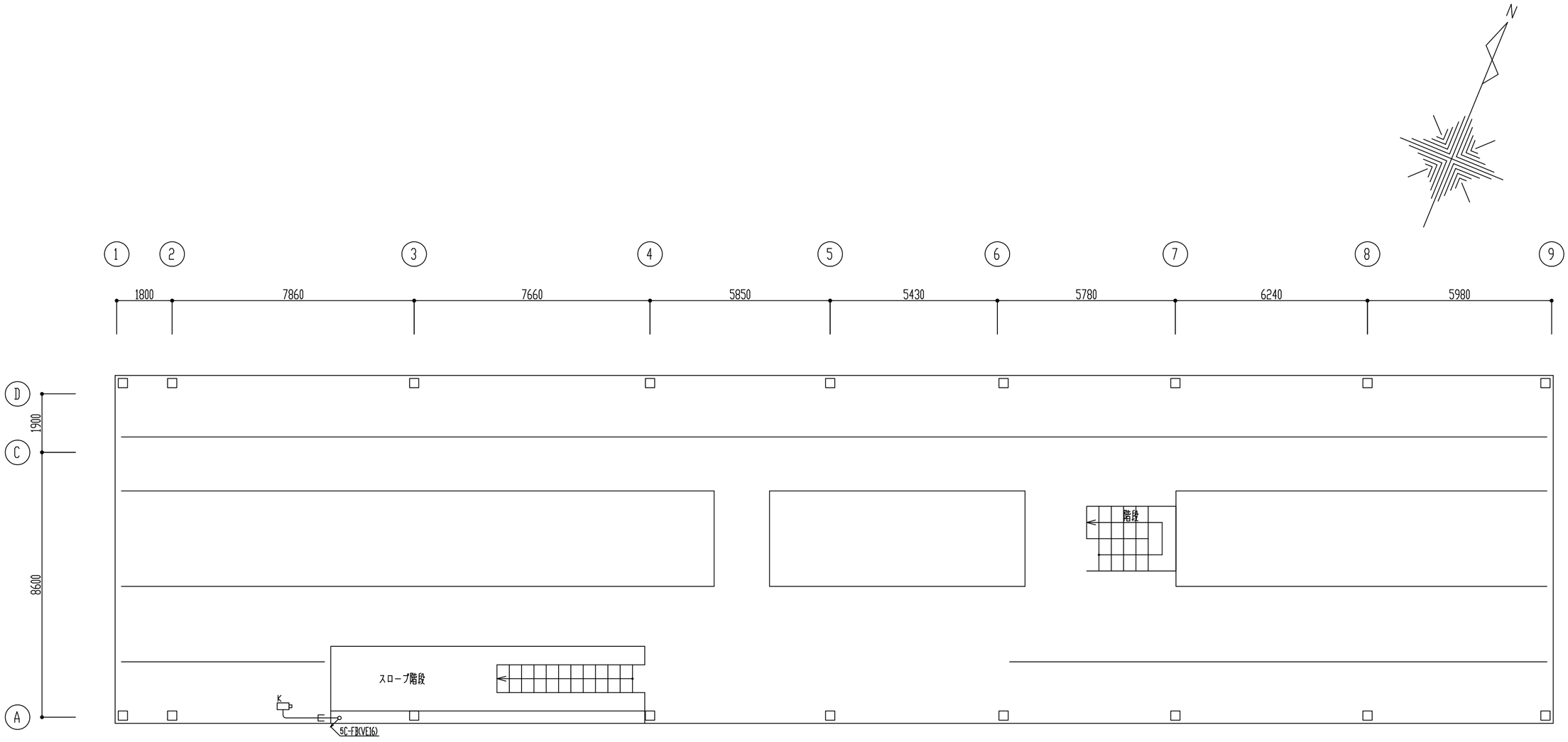

工事名	防犯カメラ設置		工事設計図	柏原市都市整備部都市計画課			
図面名称	①柏原駅自転車自動車駐車場　２階平面図	縮尺	1/100	担当		年　月　日	6枚／28枚の内

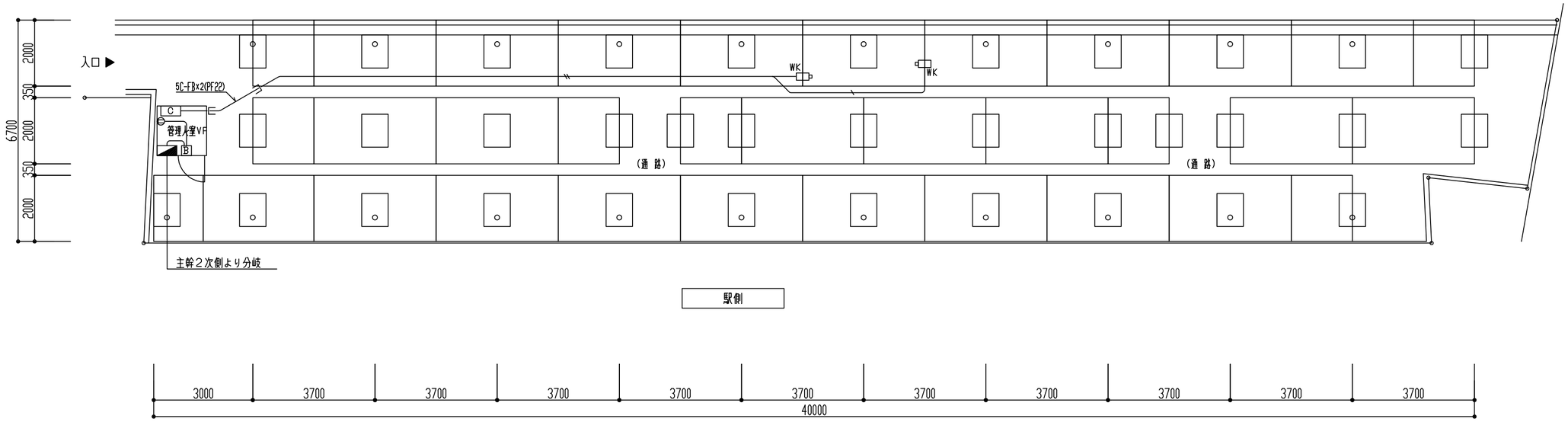

工 事 名	防犯カメラ設置		工事設計図	柏原市都市整備部都市計画課			
図面名称	⑪法善寺駅西自転車駐車場平面図	縮尺	1/100	担当		年 月 日	18枚／28枚の内

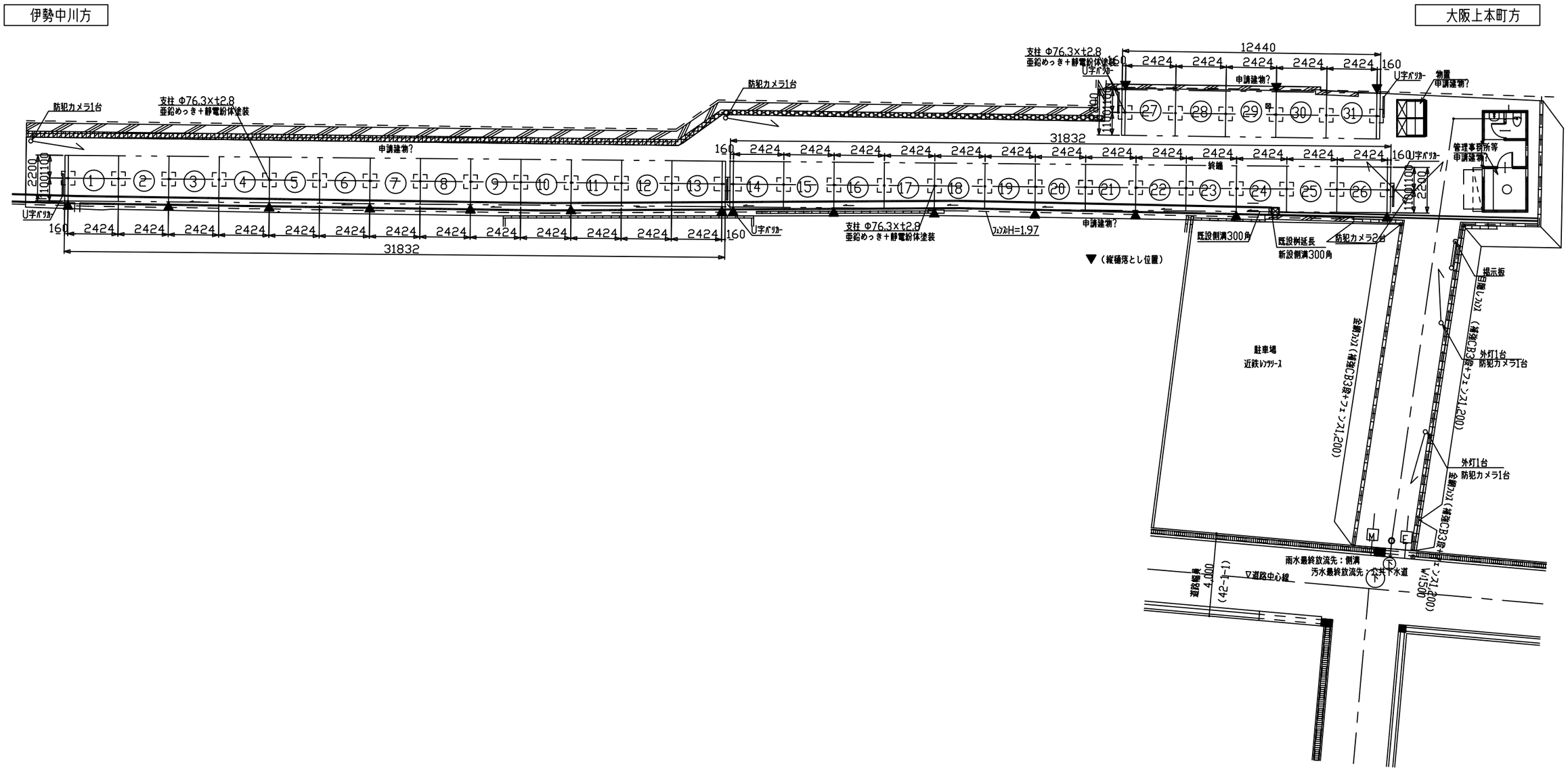

竣工図

	プランニング	ドラフト	検図		工事名称　（仮称）柏原市営法善寺駅東自転車置場新築工事	図面NO.
					図面名称　平面図　A3: 1/200	3

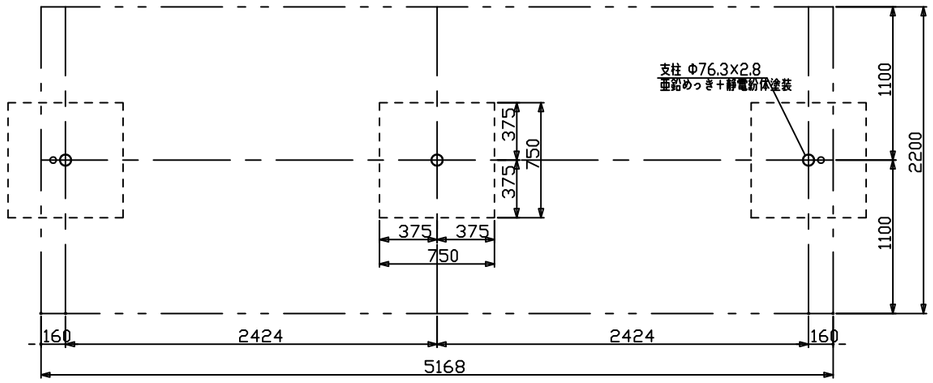

基礎伏図（S＝1：20）

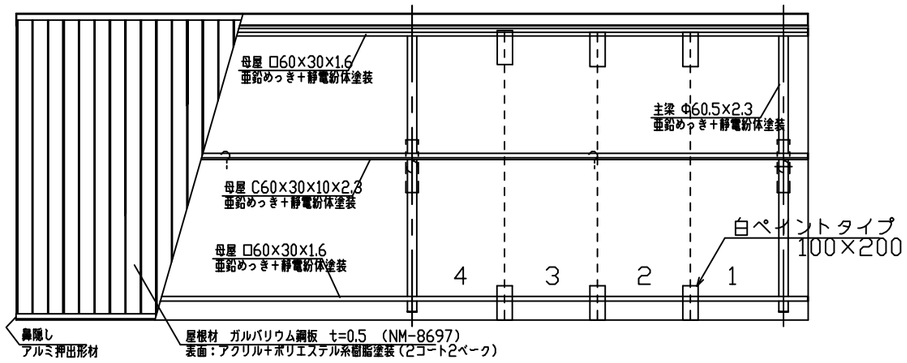

平面図（S＝1：20）

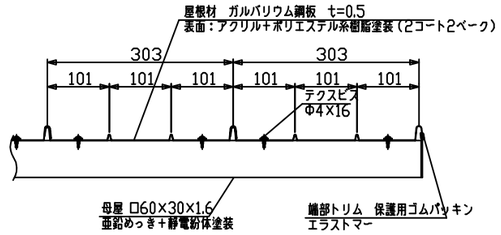

屋根材取付詳細図（S＝1：5）

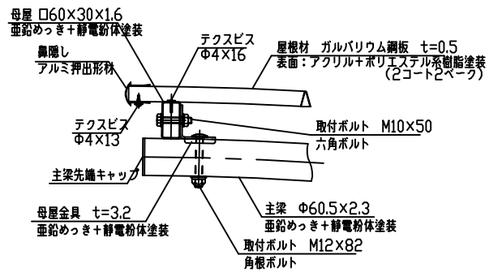

A部詳細図（S＝1：5）

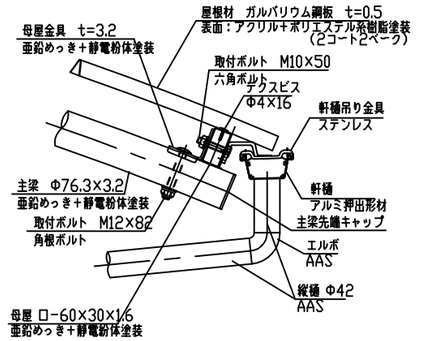

B部詳細図（S＝1：5）

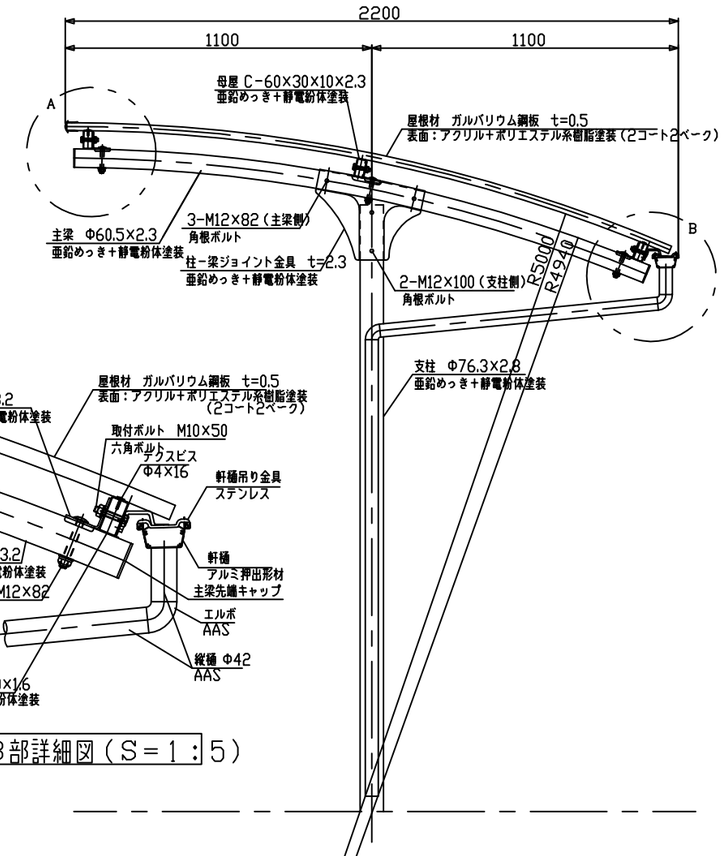

断面図（S＝1：10）

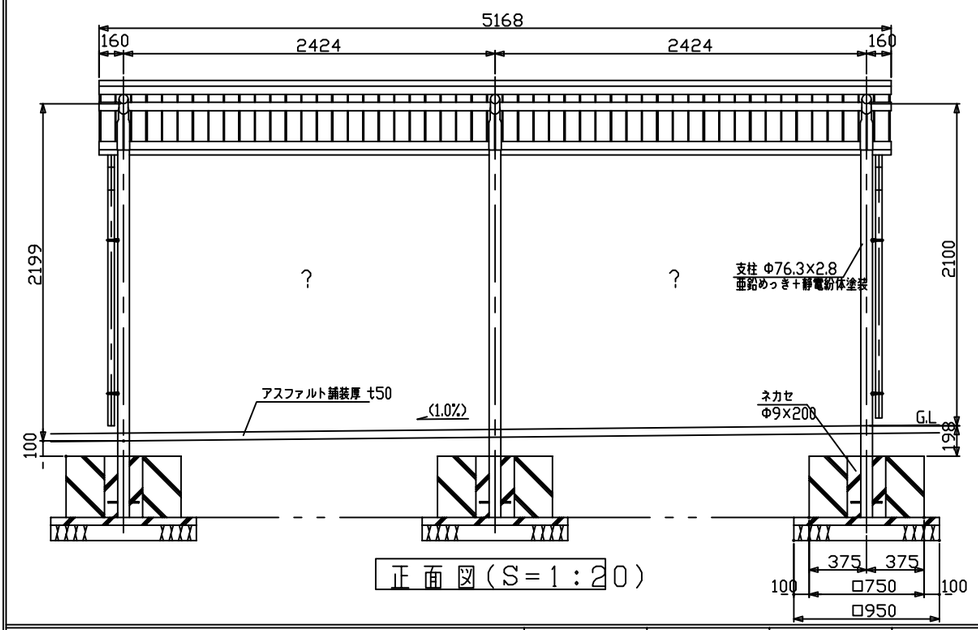

正面図（S＝1：20）

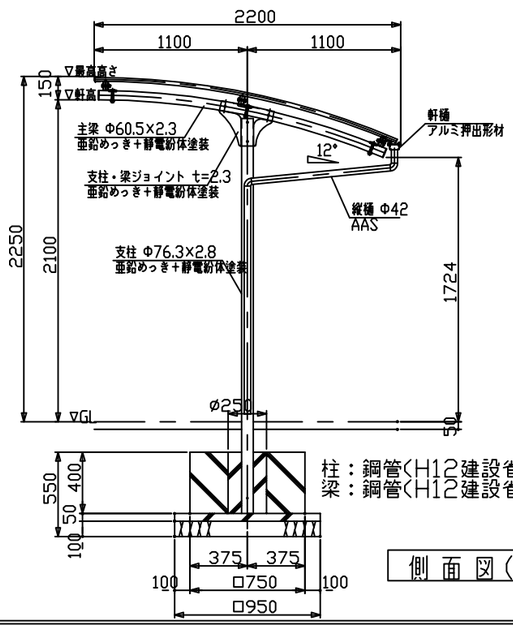

柱：鋼管（H12建設省告示1400不燃材料）
梁：鋼管（H12建設省告示1400不燃材料）

側面図（S＝1：20）

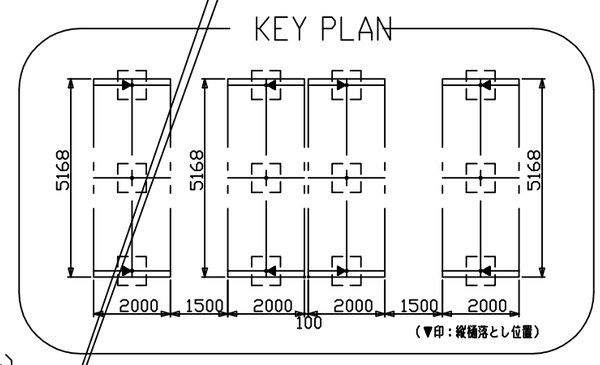

竣工図

	プランニングドラフト	検図	工事名称 （仮称）柏原市営法善寺駅東自転車置場新築工事		図面NO.
			図面名称 自転車置場（平面図・立面図・断面図）	A3: 1/25	4

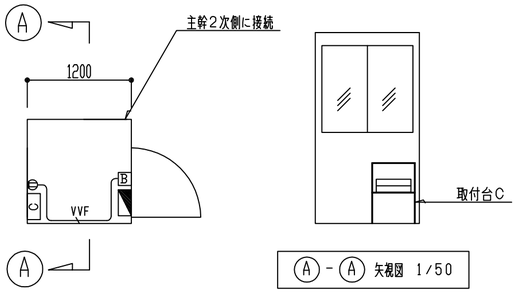

Ⓐ - Ⓐ 矢視図 1/50

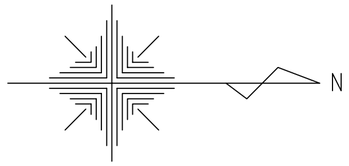

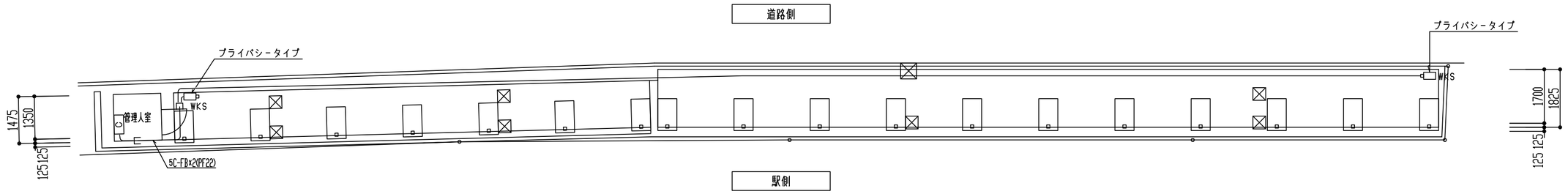

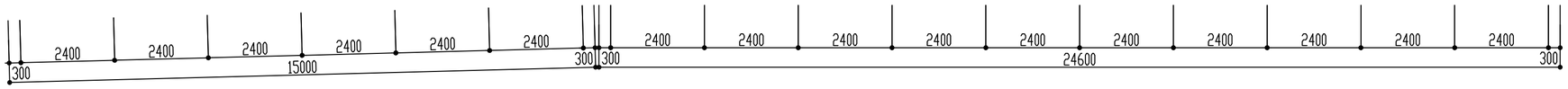

工事名	防犯カメラ設置		工事設計図	柏原市都市整備部都市計画課			
図面名称	⑫堅下駅東自転車駐車場平面図	縮尺	1/100	担当		年 月 日	19枚／28枚の内

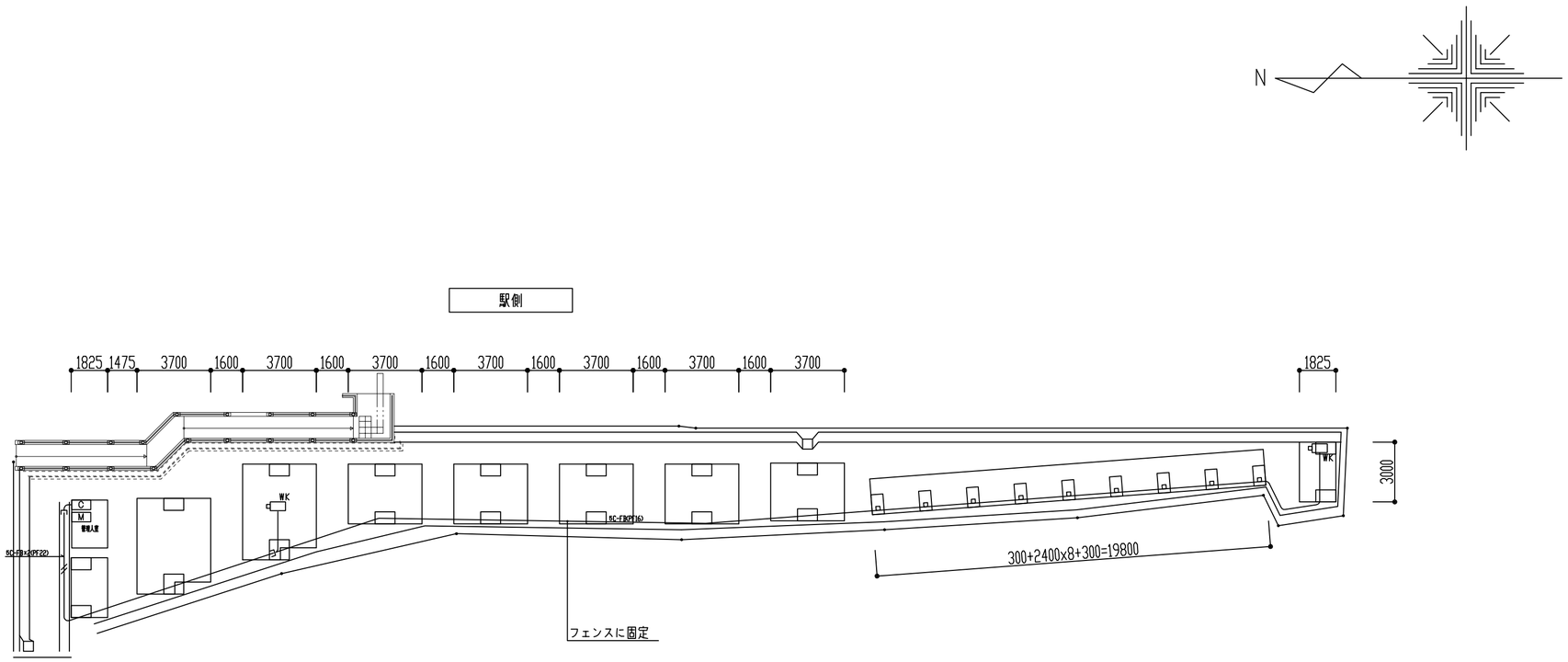

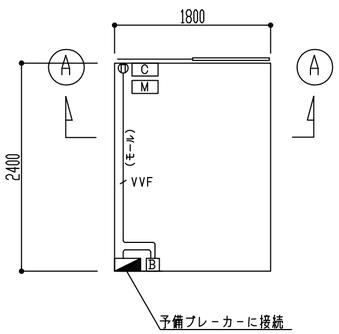

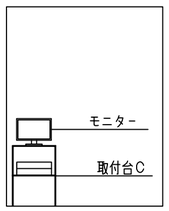

Ⓐ－Ⓐ 矢視図 1/50

工事名	防犯カメラ設置		工事設計図	柏原市都市整備部都市計画課			
図面名称	⑬堅下駅西自転車駐車場平面図	縮尺	1/200	担当		年 月 日	20枚／28枚の内

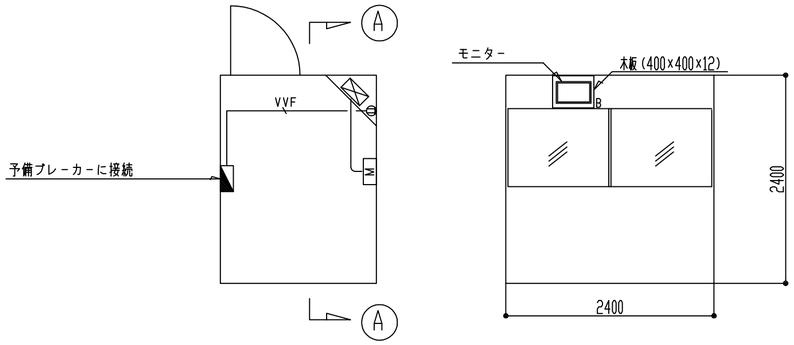

Ⓐ - Ⓐ 矢視図 1/50

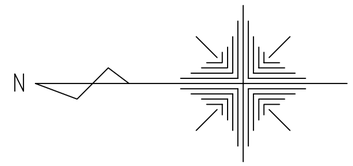

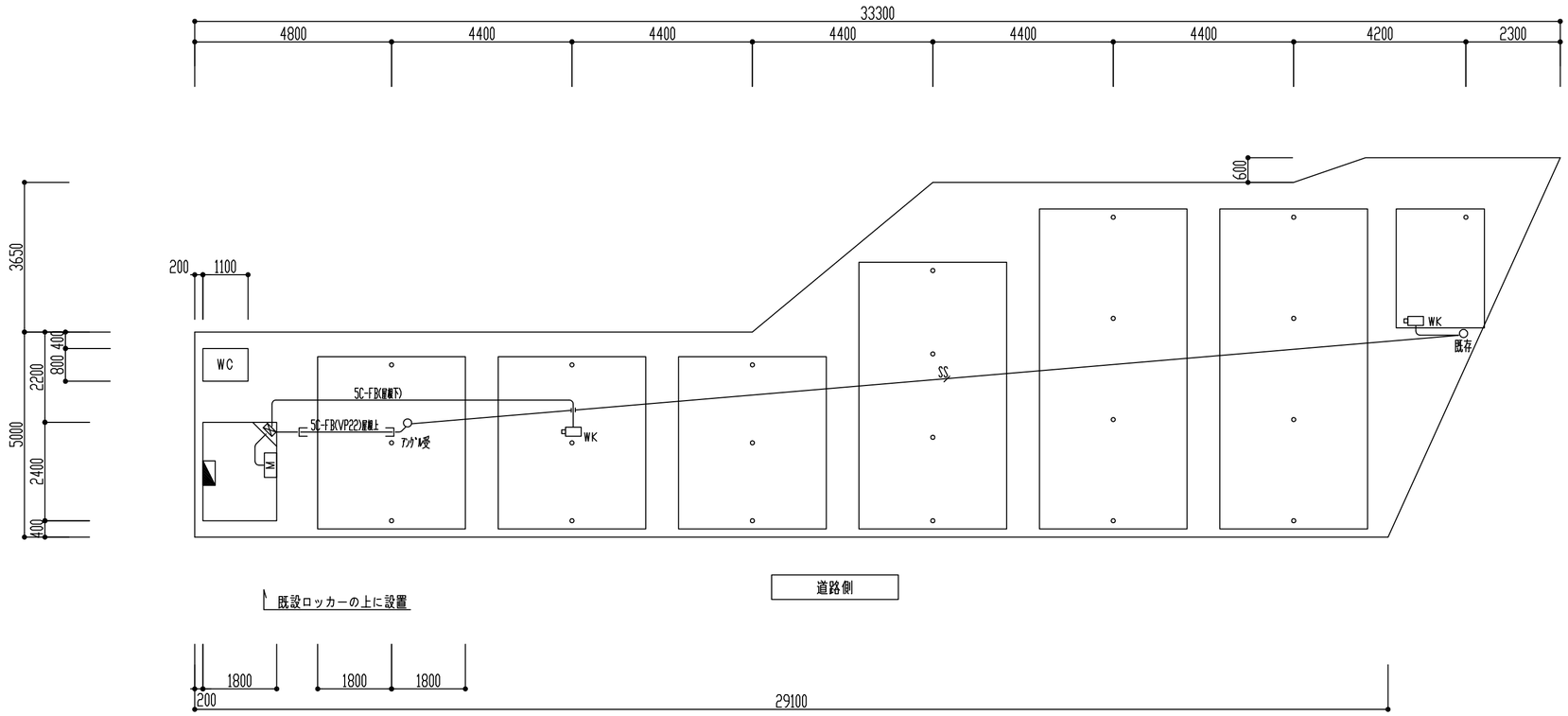

工事名	防犯カメラ設置		工事設計図	柏原市都市整備部都市計画課			
図面名称	⑭安堂駅自転車駐車場平面図	縮尺	1/100	担当		年 月 日	21枚 / 28枚の内

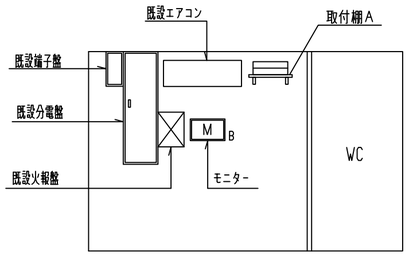

Ⓐ－Ⓐ 矢視図 1/50

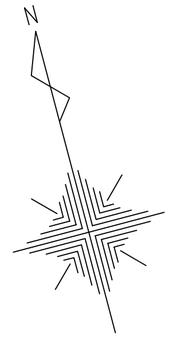

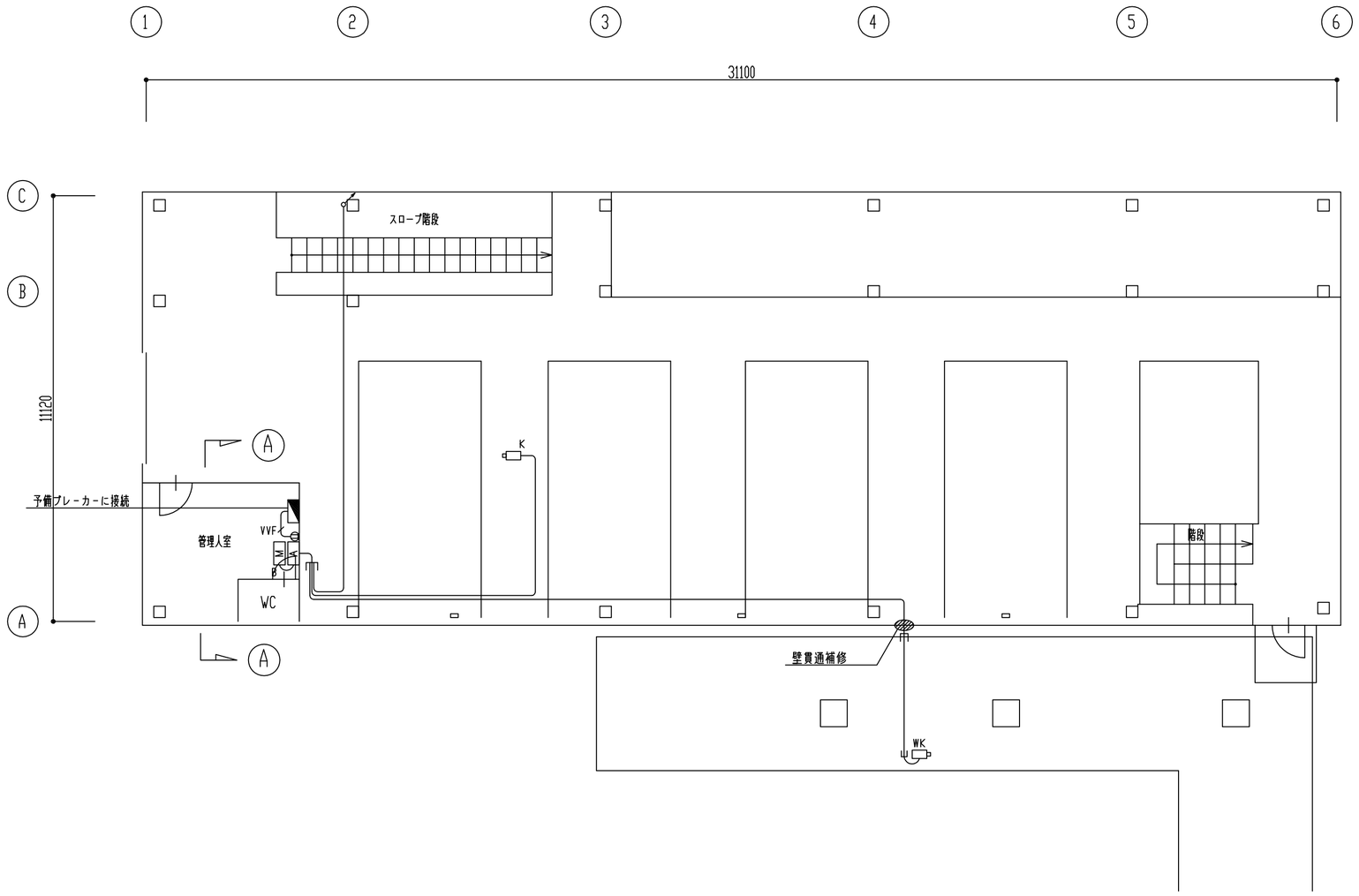

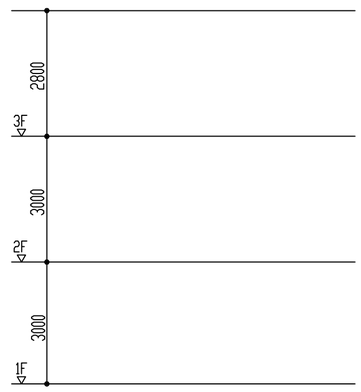

階高図

工事名	防犯カメラ設置		工事設計図	柏原市都市整備部都市計画課			
図面名称	⑤高井田駅第１自転車駐車場　１階平面図	縮尺	1/100	担当		年　月　日	10枚／28枚の内

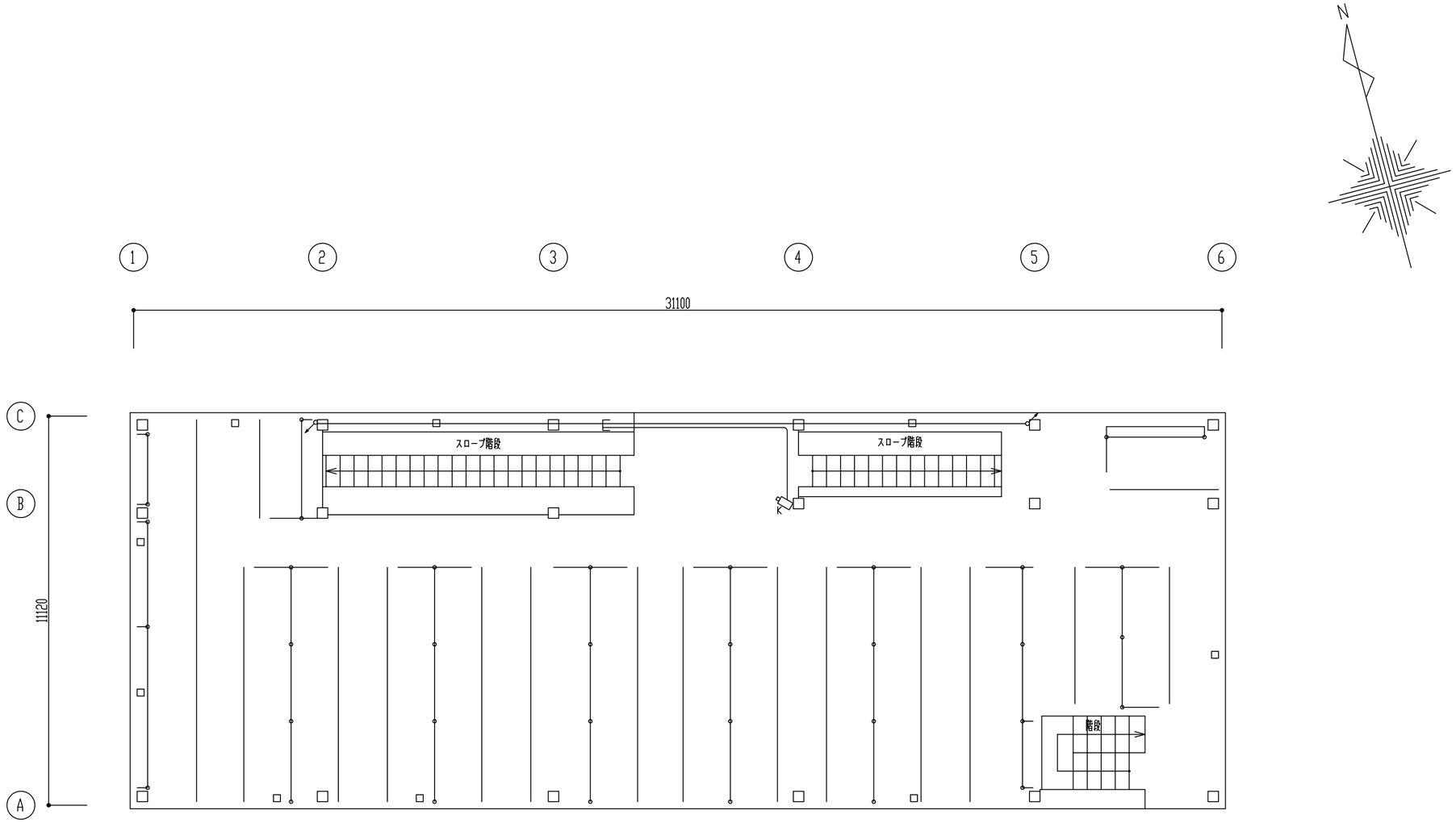

工事名	防犯カメラ設置	工事設計図		柏原市都市整備部都市計画課			
図面名称	⑤高井田駅第１自転車駐車場　２階平面図	縮尺	1/100	担当		年　月　日	11枚／28枚の内

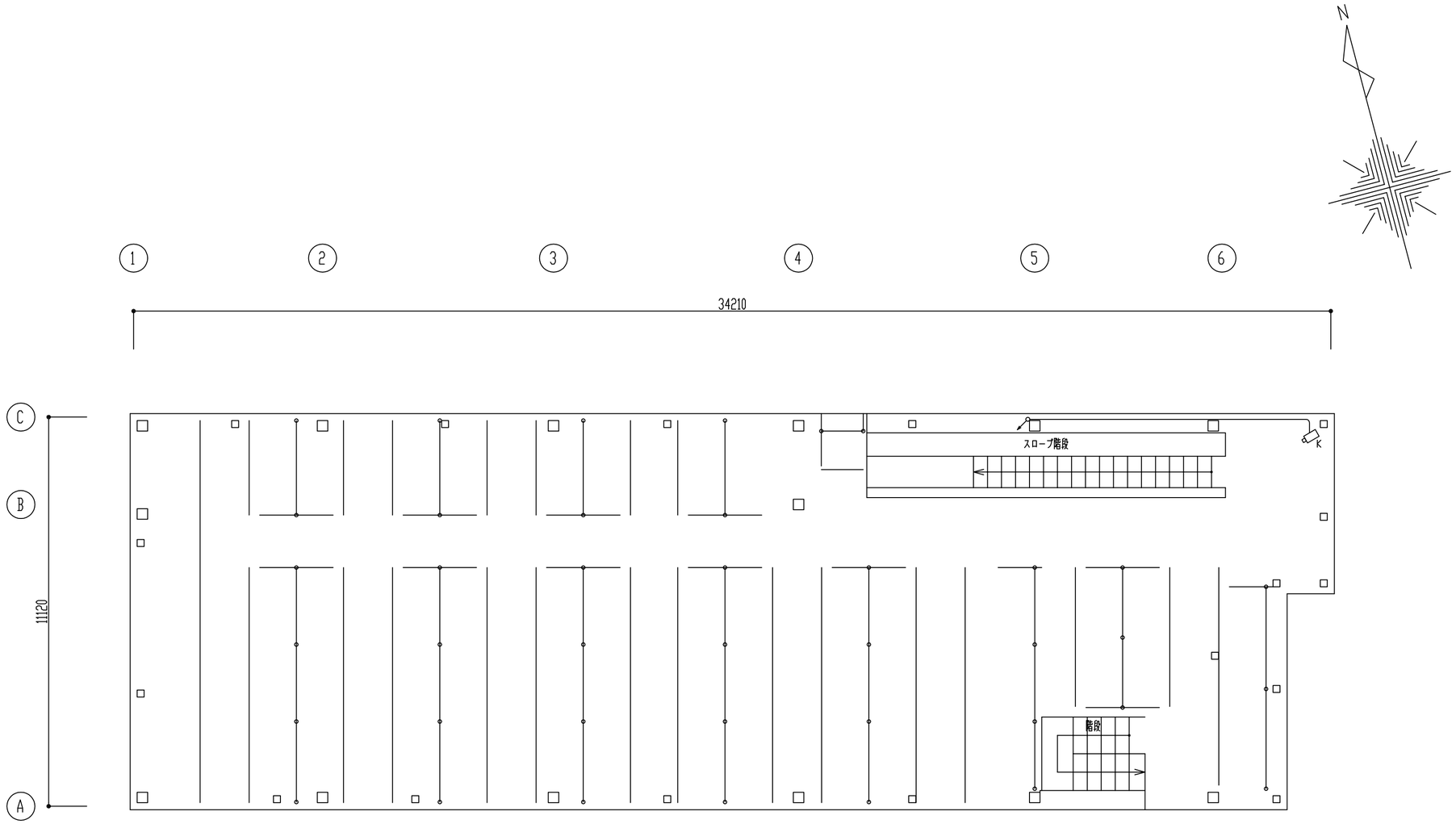

工事名	防犯カメラ設置		工事設計図	柏原市都市整備部都市計画課			
図面名称	⑤高井田駅第１自転車駐車場　３階平面図	縮尺	1/100	担当		年　月　日	12枚／28枚の内

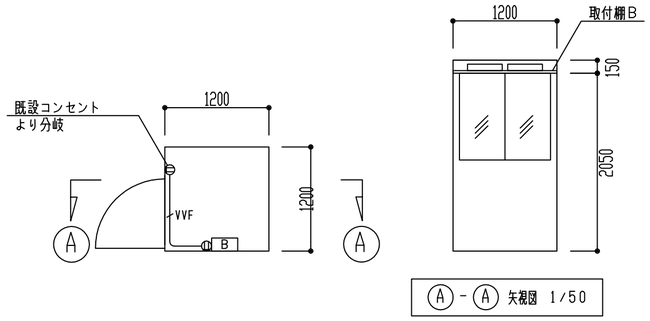

工事名	防犯カメラ設置	工事設計図		柏原市都市整備部都市計画課			
図面名称	⑥高井田駅第２自転車駐車場平面図	縮尺	1/100	担当		年 月 日	13枚／28枚の内

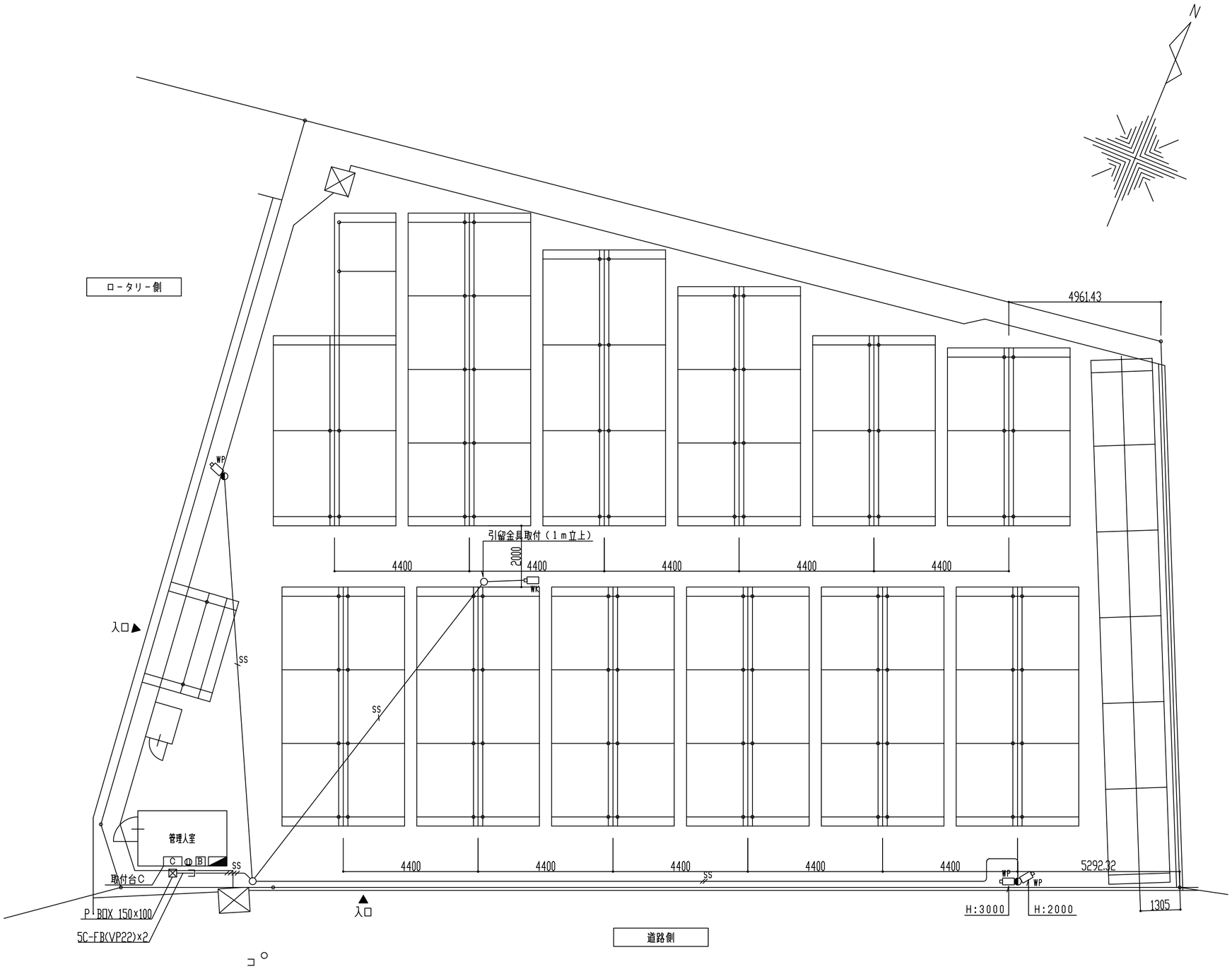

工事名	防犯カメラ設置		工事設計図	柏原市都市整備部都市計画課			
図面名称	⑦高井田駅第３自転車駐車場平面図	縮尺	1/100	担当		年　月　日	14枚／28枚の内

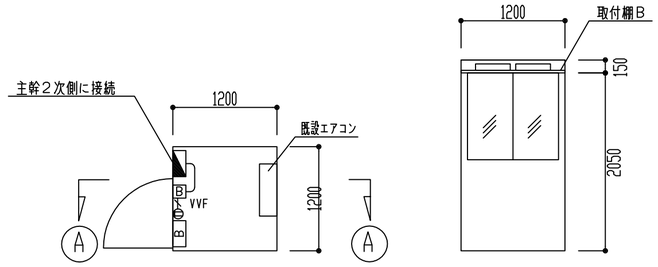

Ⓐ－Ⓐ 矢視図 1/50

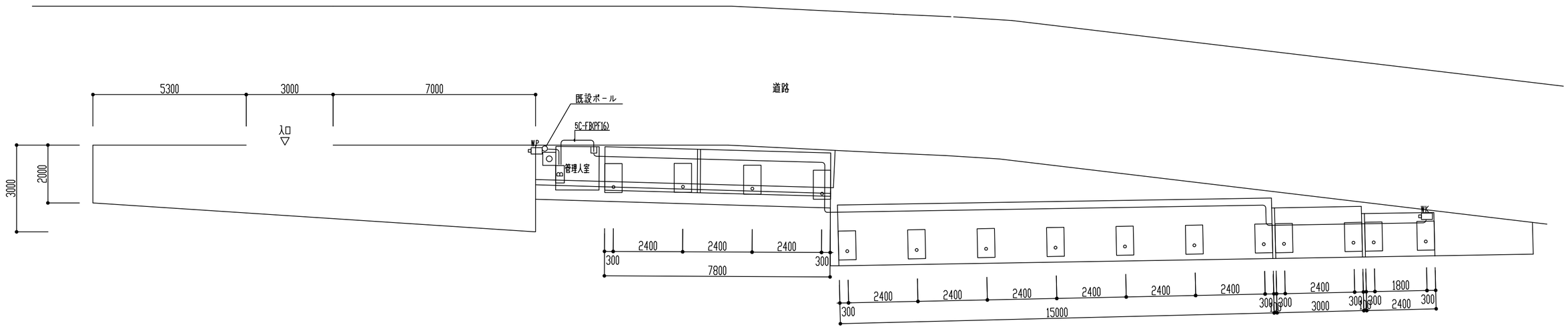

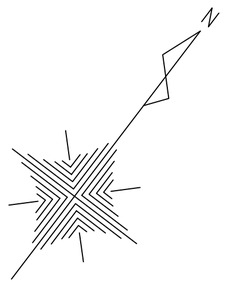

工事名	防犯カメラ設置		工事設計図	柏原市都市整備部都市計画課			
図面名称	⑧堅上駅自転車駐車場平面図	縮尺	1/100	担当		年 月 日	15枚／28枚の内

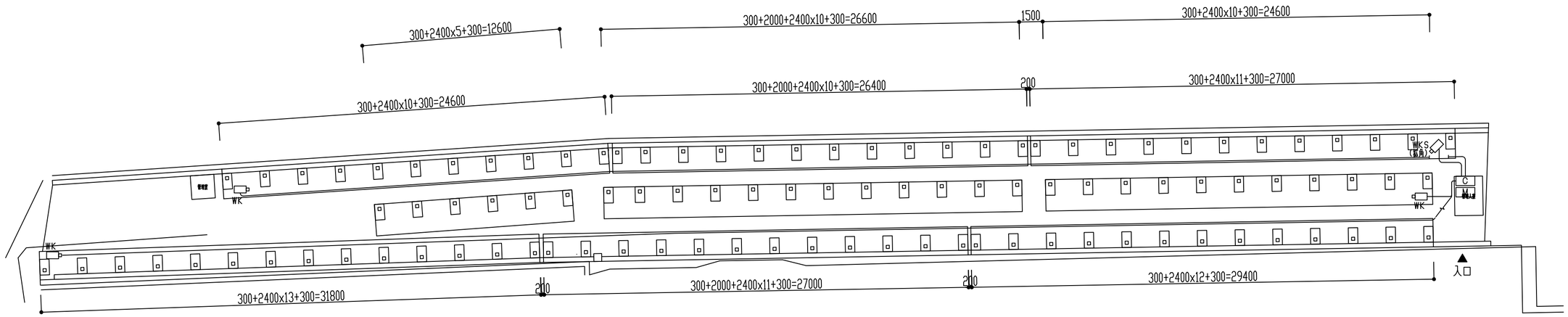

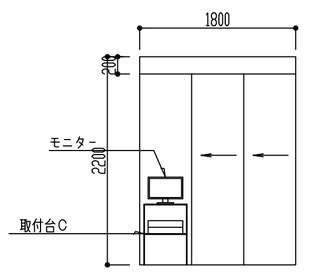

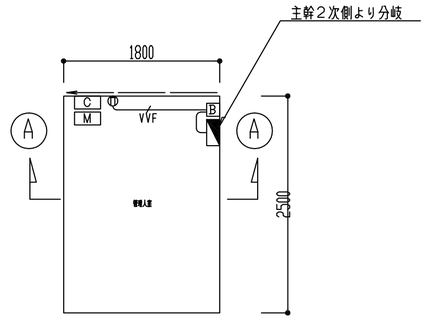

Ⓐ－Ⓐ 矢視図 1/50

工事名	防犯カメラ設置		工事設計図	柏原市都市整備部都市計画課			
図面名称	⑰国分駅西第１自転車駐車場平面図	縮尺	1/200	担当		年 月 日	24枚／28枚の内

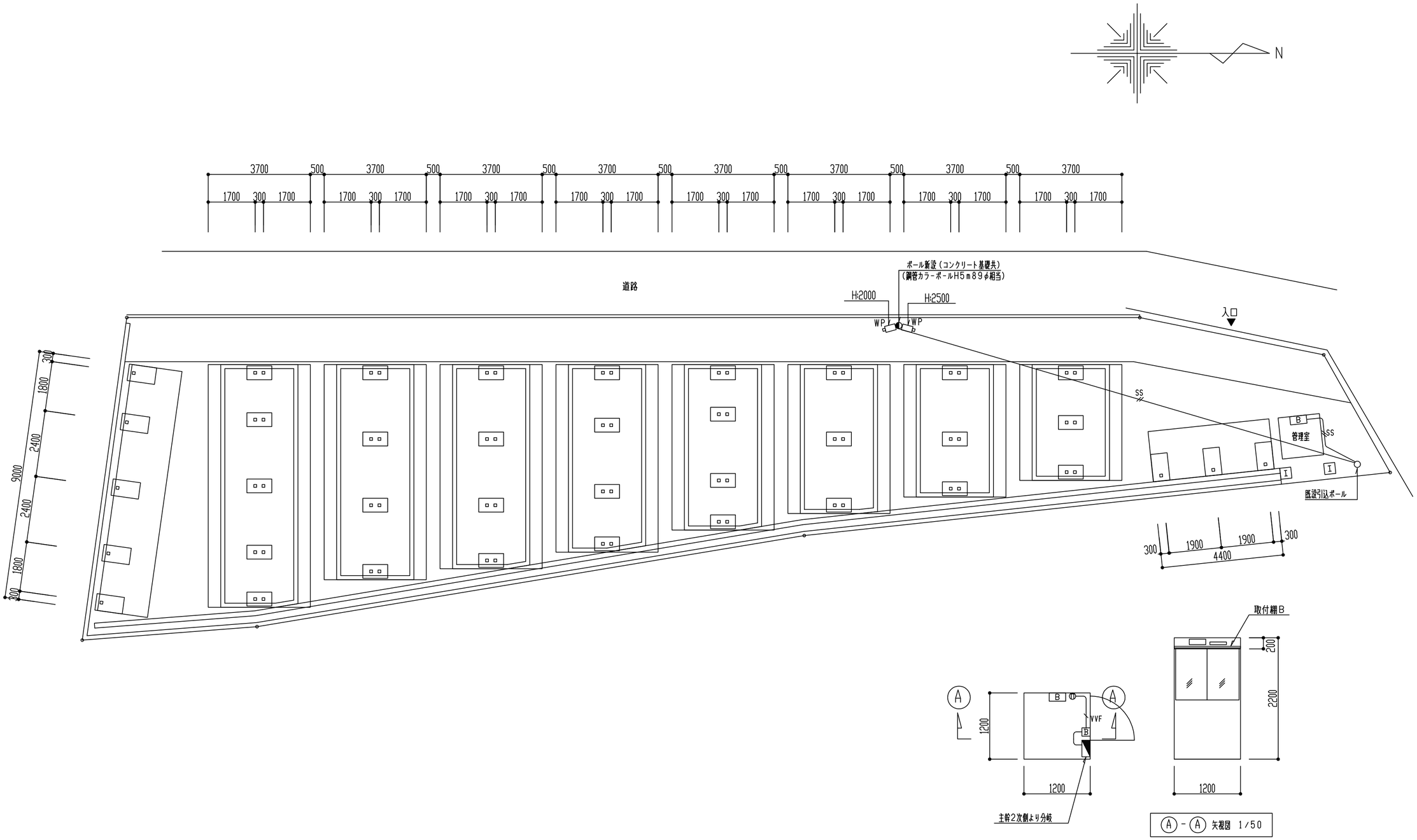

工事名	防犯カメラ設置		工事設計図	柏原市都市整備部都市計画課			
図面名称	⑲国分駅西第３自転車駐車場平面図	縮尺	1/100	担当		年 月 日	26枚／28枚の内

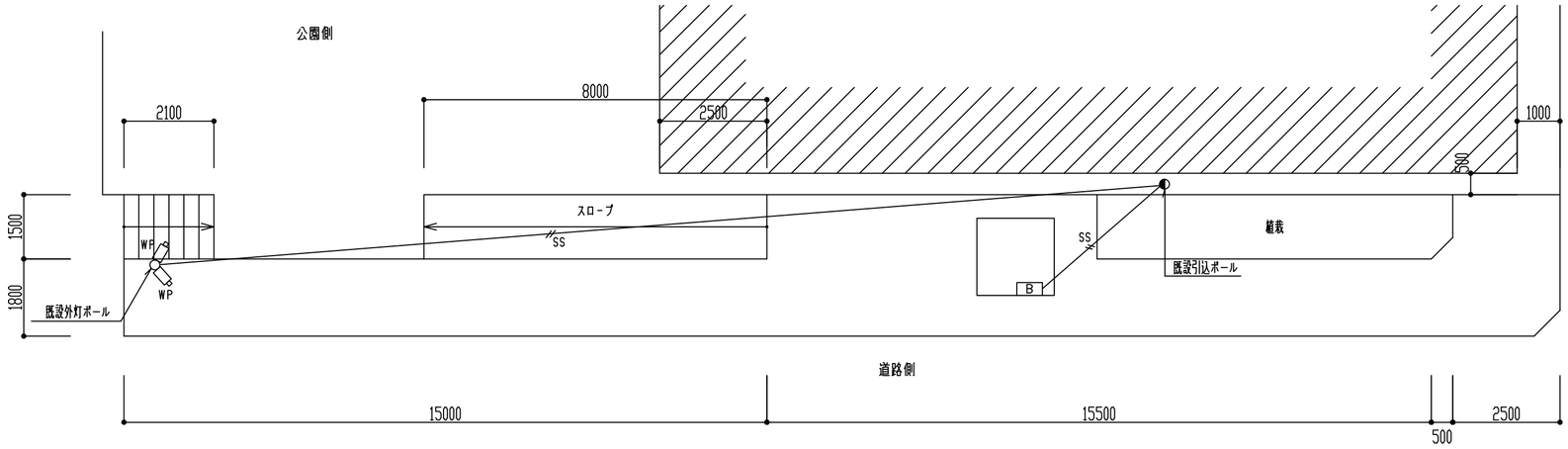

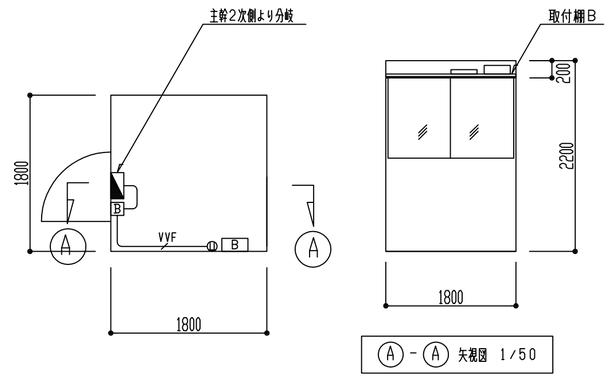

工事名	防犯カメラ設置	工事設計図	柏原市都市整備部都市計画課			
図面名称	⑳国分駅西第４自転車駐車場平面図	縮尺	1/100	担当	年 月 日	27枚／28枚の内

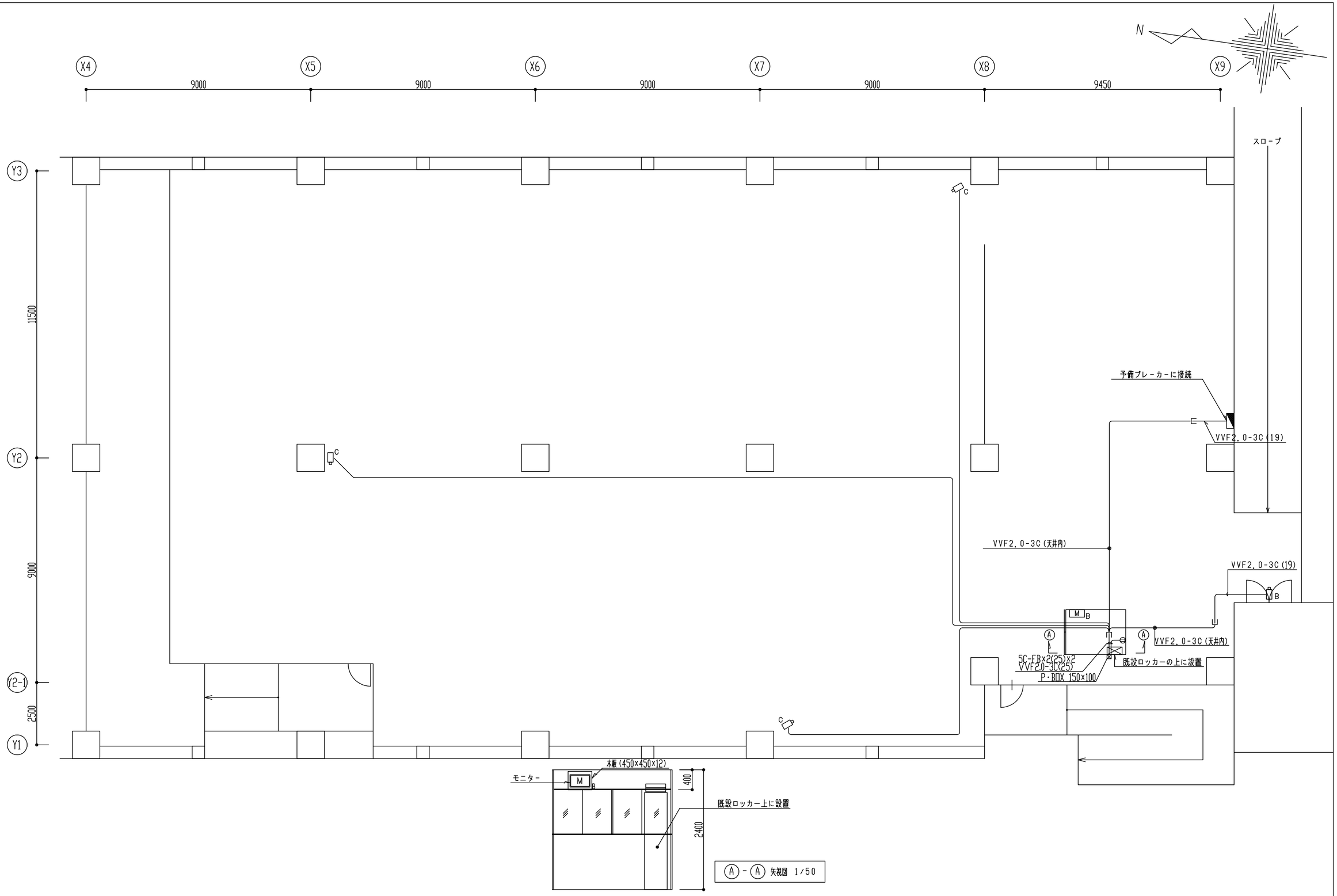

工事名	防犯カメラ設置	工事設計図	柏原市都市整備部都市計画課		
図面名称	⑯国分駅前再開発ビル自転車駐車場平面図	縮尺 1/100	担当	年 月 日	23枚／28枚の内



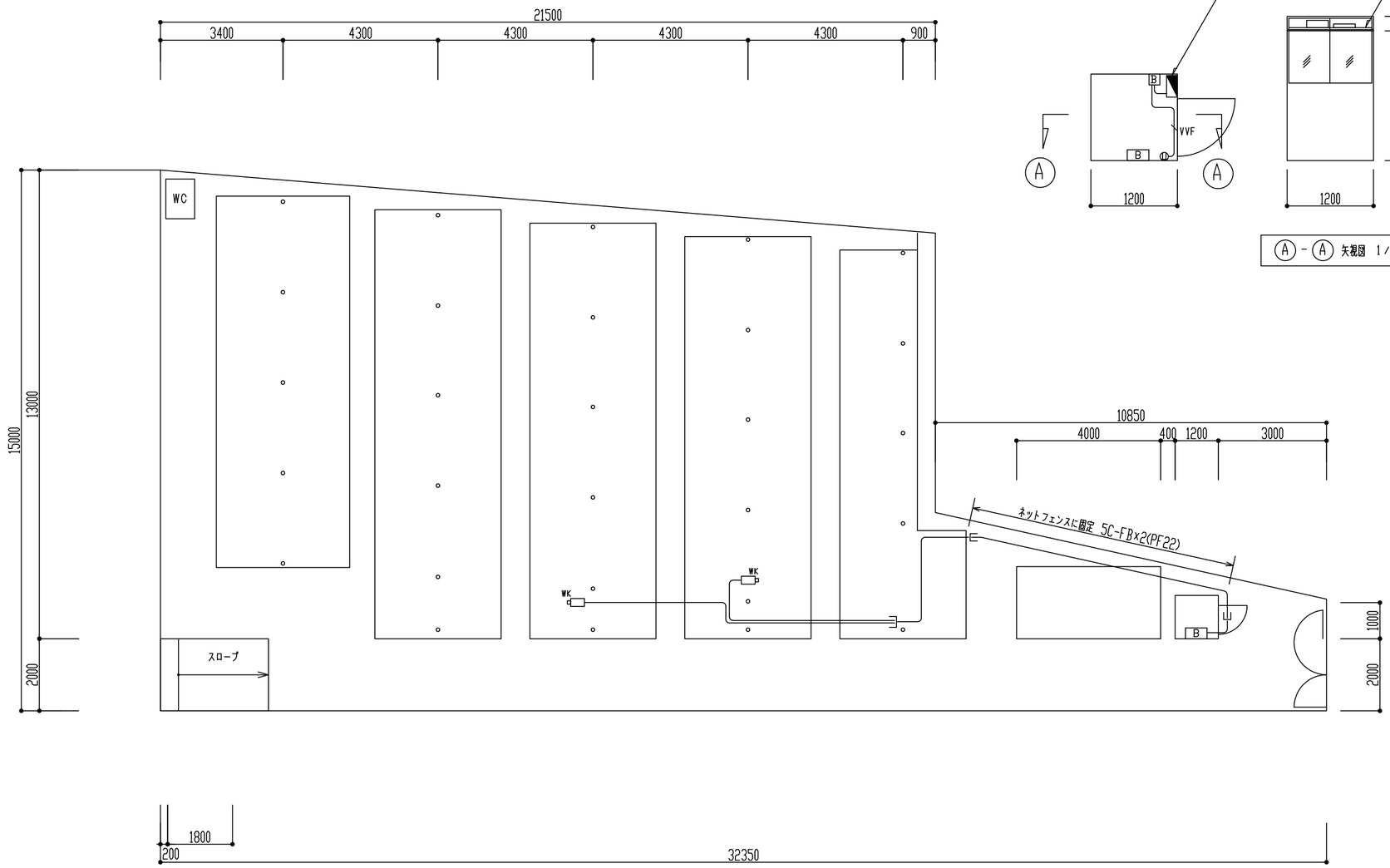

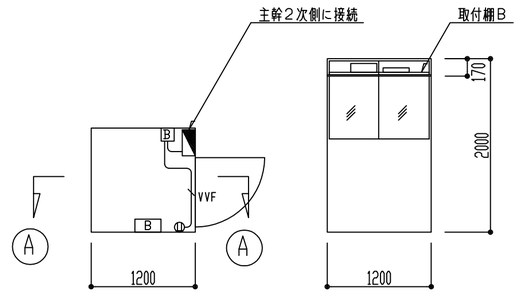

Ⓐ－Ⓐ 矢視図 1/50

工事名	防犯カメラ設置		工事設計図	柏原市都市整備部都市計画課			
図面名称	⑮国分駅東自転車駐車場平面図	縮尺	1/100	担当		年 月 日	22枚／28枚の内