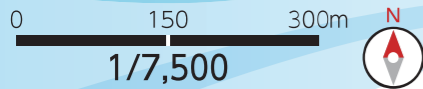


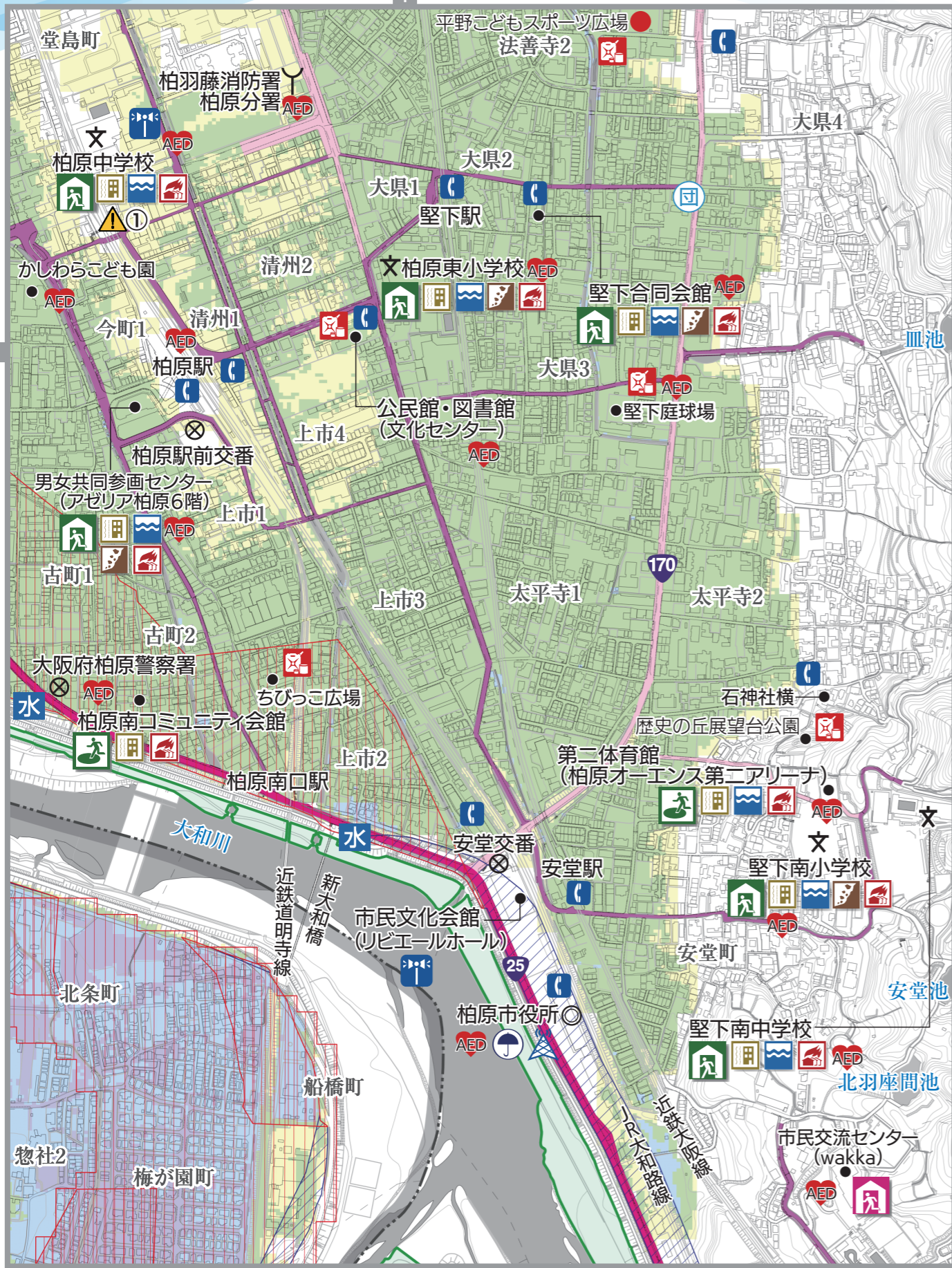

洪水6



浸水した場合に想定される水深(洪水)



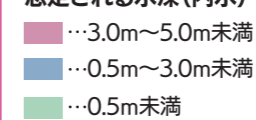
家屋倒壊等
氾濫想定区域



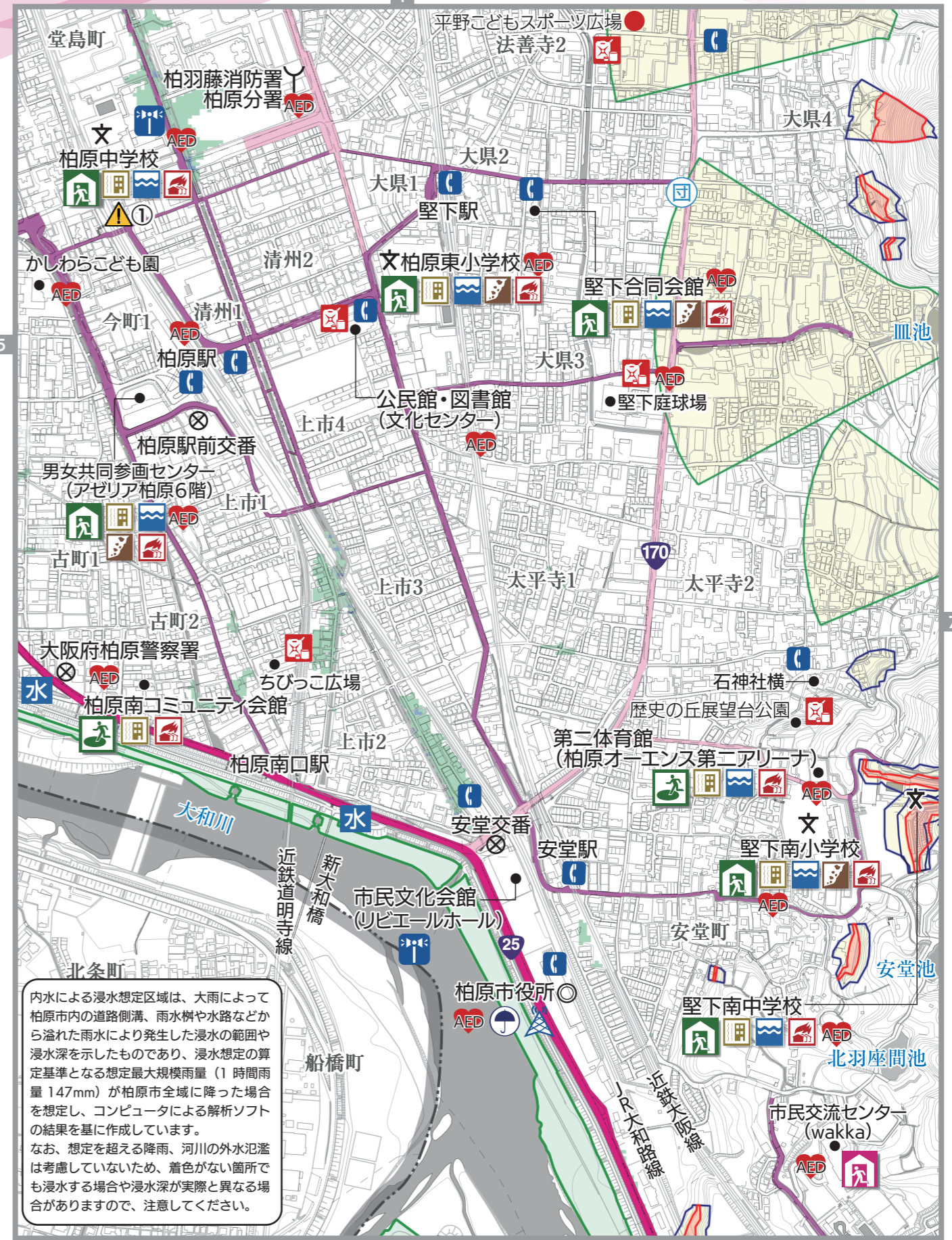
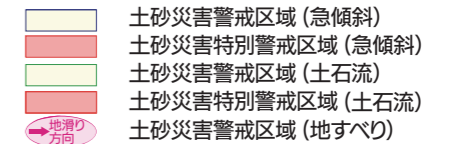
内水・土砂災害6



浸水した場合に
想定される水深(内水)



土砂災害



- 指定緊急避難場所 兼 指定避難所
- 指定緊急避難場所
- 福祉避難所
- 広域緊急交通路
- 地域緊急交通路
- 緊急避難場所へ通じる比較的広い道路
- 左記の災害種別に表示(地震・洪水・土砂災害・大規模火災)

- AED
- 消防団詰所
- 防災資材庫
- 屋外スピーカー
- 公共電話
- 水位観測所
- 雨量観測所
- ヘリポート
- 避難地
- 非常通信協力隊基地局
- 水防倉庫
- 消火ポンプ
- 消火ポンプ
- 広域避難地
- 災害注意ポイント
- アンダーパス