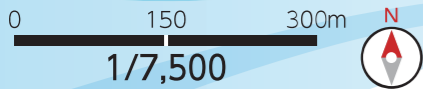
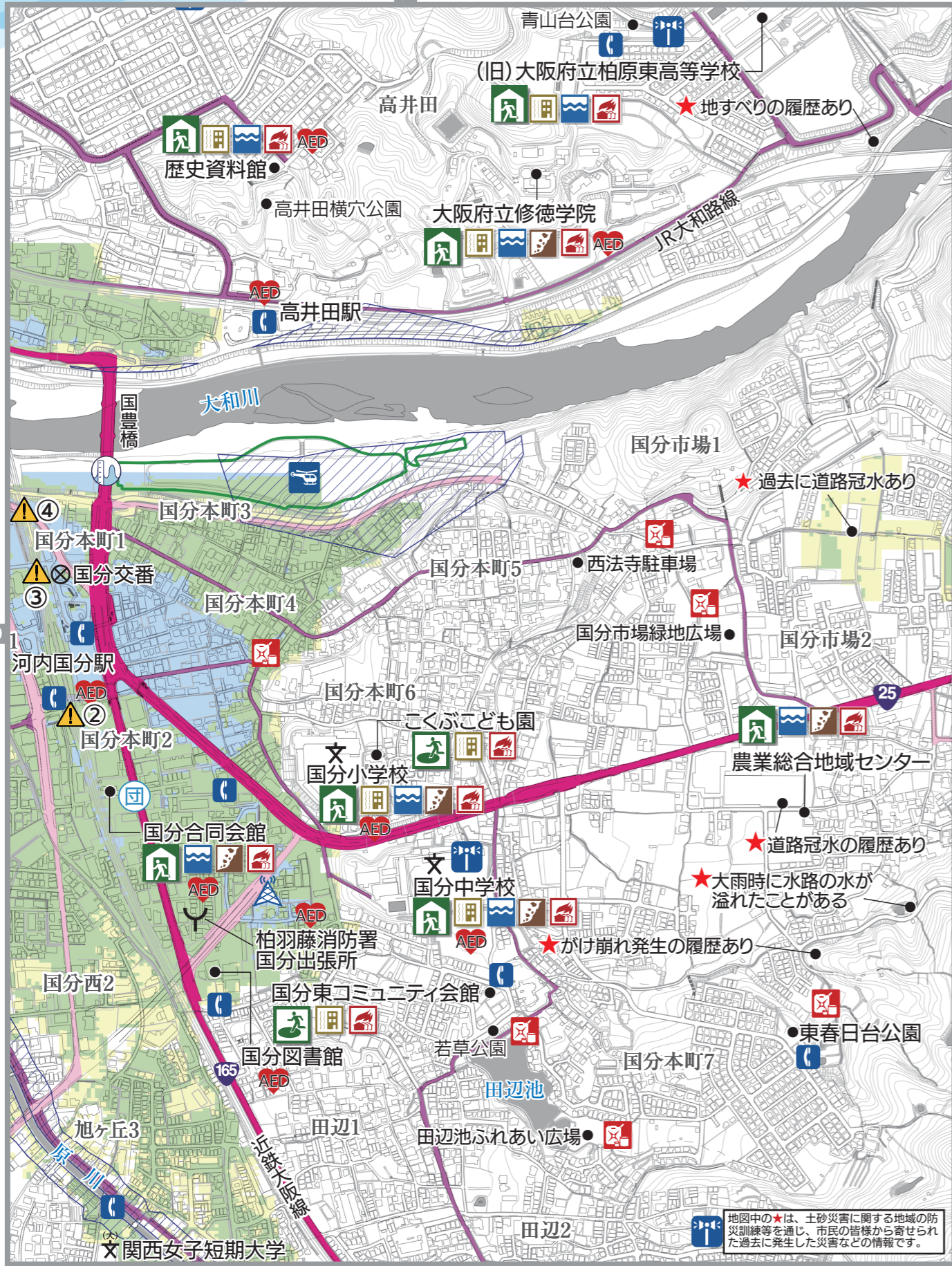


# 洪水



浸水した場合に想定される水深(洪水)		家屋倒壊等 氾濫想定区域	
■ …5.0m以上	■ …0.5m~3.0m未満	■ 氾濫流	■ 河岸浸食
■ …3.0m~5.0m未満	■ …0.5m未満		

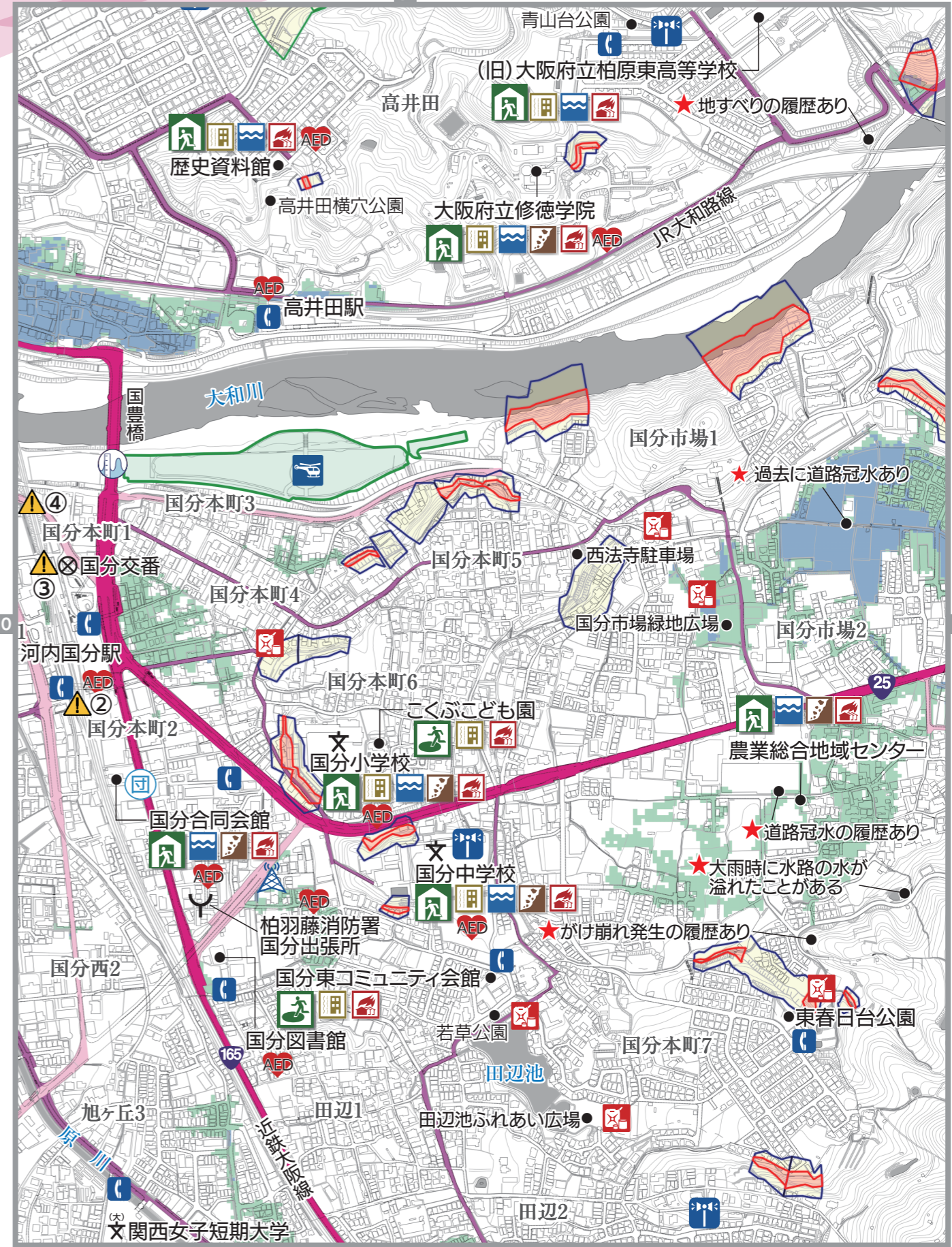


指定緊急避難場所 兼 指定避難所	指定緊急避難場所	福祉避難所	広域緊急交通路
左記の災害種別に表示(地震・洪水・土砂災害・大規模火災)			地域緊急交通路
			緊急避難場所へ通じる比較的大い道路

# 内水・土砂災害



浸水した場合に 想定される水深(内水)		土砂災害	
■ …3.0m~5.0m未満	■ …0.5m~3.0m未満	■ 土砂災害警戒区域(急傾斜)	■ 土砂災害警戒区域(土石流)
■ …0.5m未満		■ 土砂災害特別警戒区域(急傾斜)	■ 土砂災害特別警戒区域(土石流)
		■ 土砂災害警戒区域(地すべり)	■ 土砂災害警戒区域(地すべり)



AED	消防団詰所	防災資材庫	屋外スピーカー	公共電話	水位観測所	雨量観測所	ヘリポート
避難地	非常通信協力隊基地局	水防倉庫	消火ポンプ	消火ポンプ	広域避難地	災害注意ポイント	アンダーパス