

令和7年11月25日

令和7年度 第1回 柏原市都市計画審議会

案 件 資 料

案件資料1 (議第53号)

東部大阪都市計画生産緑地地区の変更について (柏原市決定)

議 第 53 号
令和7年11月25日

柏原市都市計画審議会会長 様

柏原市長 富宅 正浩

東部大阪都市計画生産緑地地区の変更について（付議）

標記について、都市計画法第19条第1項の規定により、次のように審議会に付議
します。

理 由

生産緑地地区は、柏原市の市街化区域内の優れた環境機能及び多目的保留地機能を有する農地等を計画的に保全し、もって良好な都市環境の形成に資することを目的に定めるものである。

本案は、柏原市生産緑地地区追加指定要綱第4条に規定する「追加指定の申出」に伴う新規地区の追加をはじめとして、生産緑地法第10条に基づく「買取りの申出」に伴う、同法第14条による「行為の制限解除」がされた地区の区域変更を行うものである。

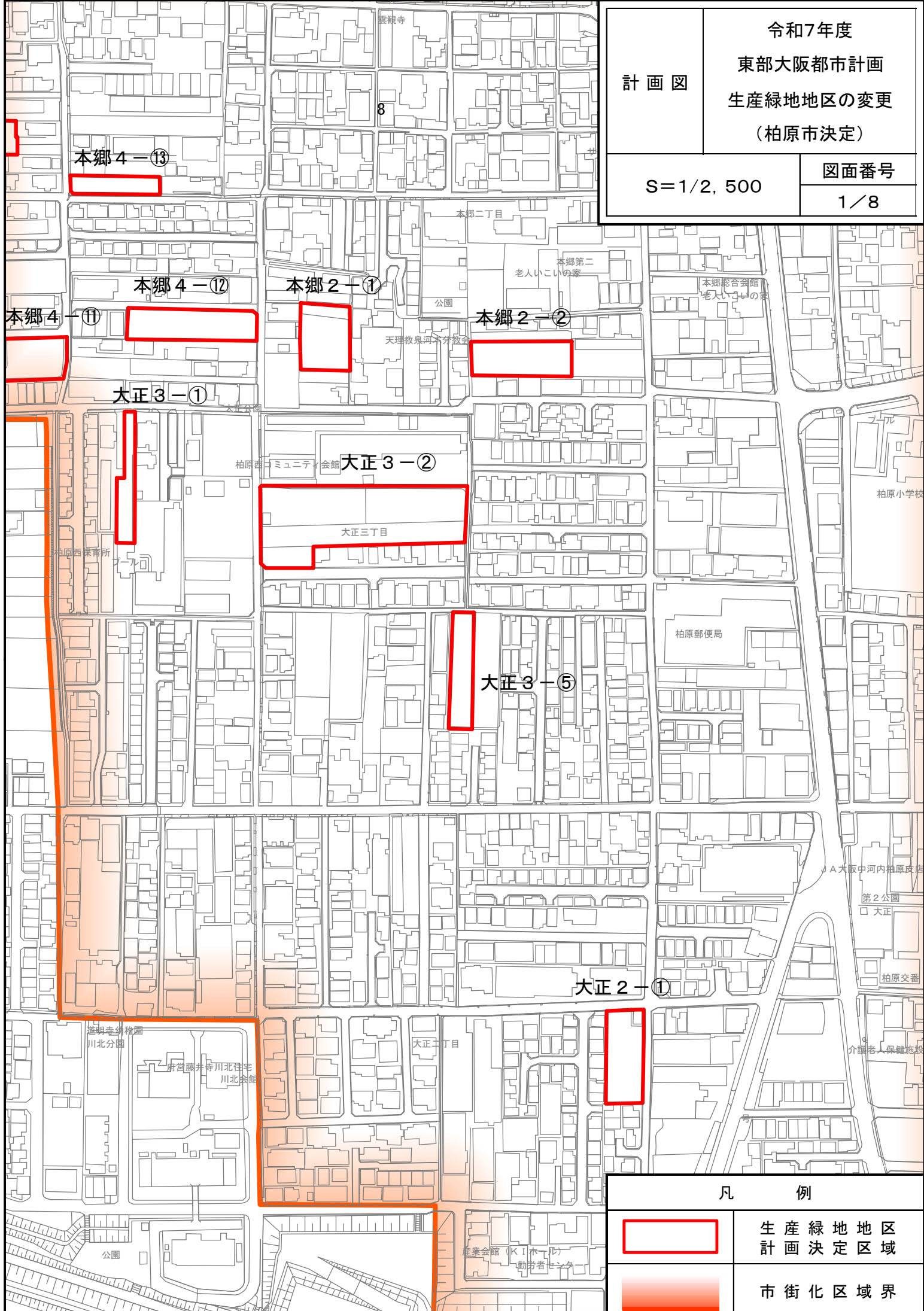
計画図

令和7年度
東部大阪都市計画
生産緑地地区の変更
(柏原市決定)

S=1/2, 500

図面番号

1/8



凡 例



生産緑地地区
計画決定区域



市街化区域界

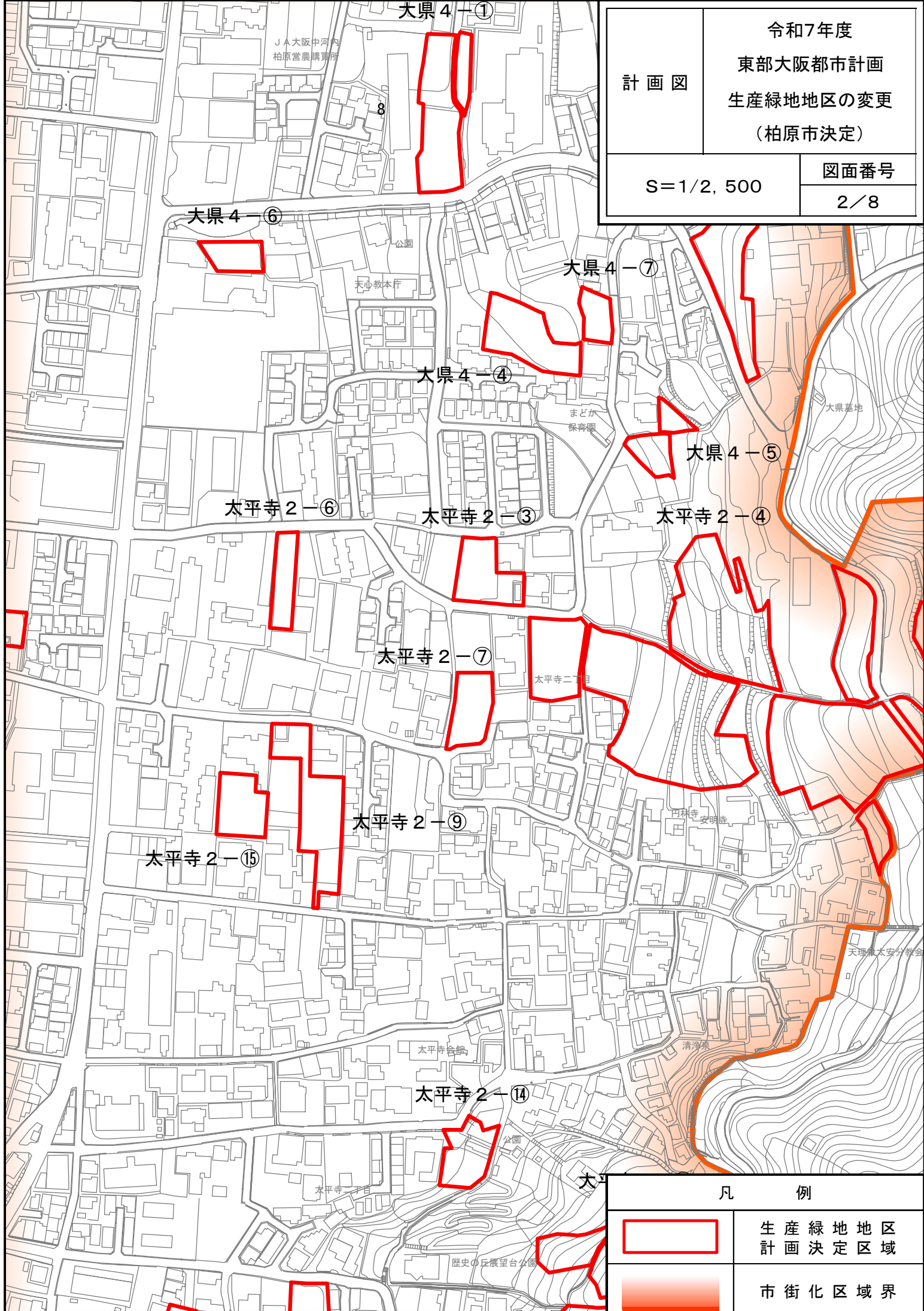
計画図

令和7年度
東部大阪都市計画
生産緑地地区の変更
(柏原市決定)

S=1/2, 500

図面番号

2/8



凡 例



生産緑地地区
計画決定区域



市街化区域界

計画図

令和7年度
東部大阪都市計画
生産緑地地区の変更
(柏原市決定)

S=1/2, 500

図面番号

3/8

旭ヶ丘3-⑤

8

旭ヶ丘3-⑥

旭ヶ丘3-⑨

柏原料金所

凡 例



生産緑地地区
計画決定区域



市街化区域界

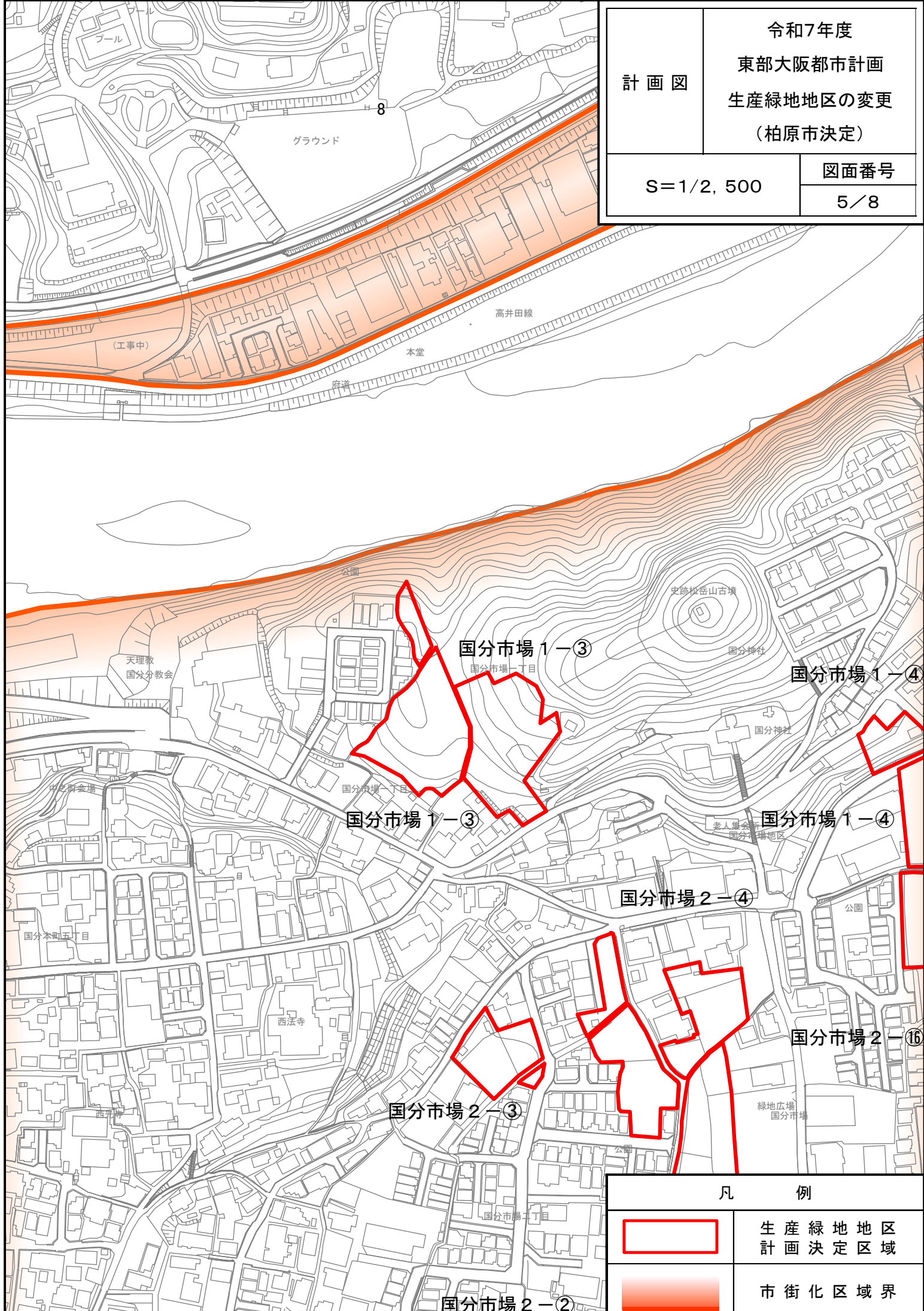
計画図

令和7年度
東部大阪都市計画
生産緑地地区の変更
(柏原市決定)

S=1/2, 500

図面番号

5/8



凡 例



生産緑地地区
計画決定区域



市街化区域界

国分市場 2-2

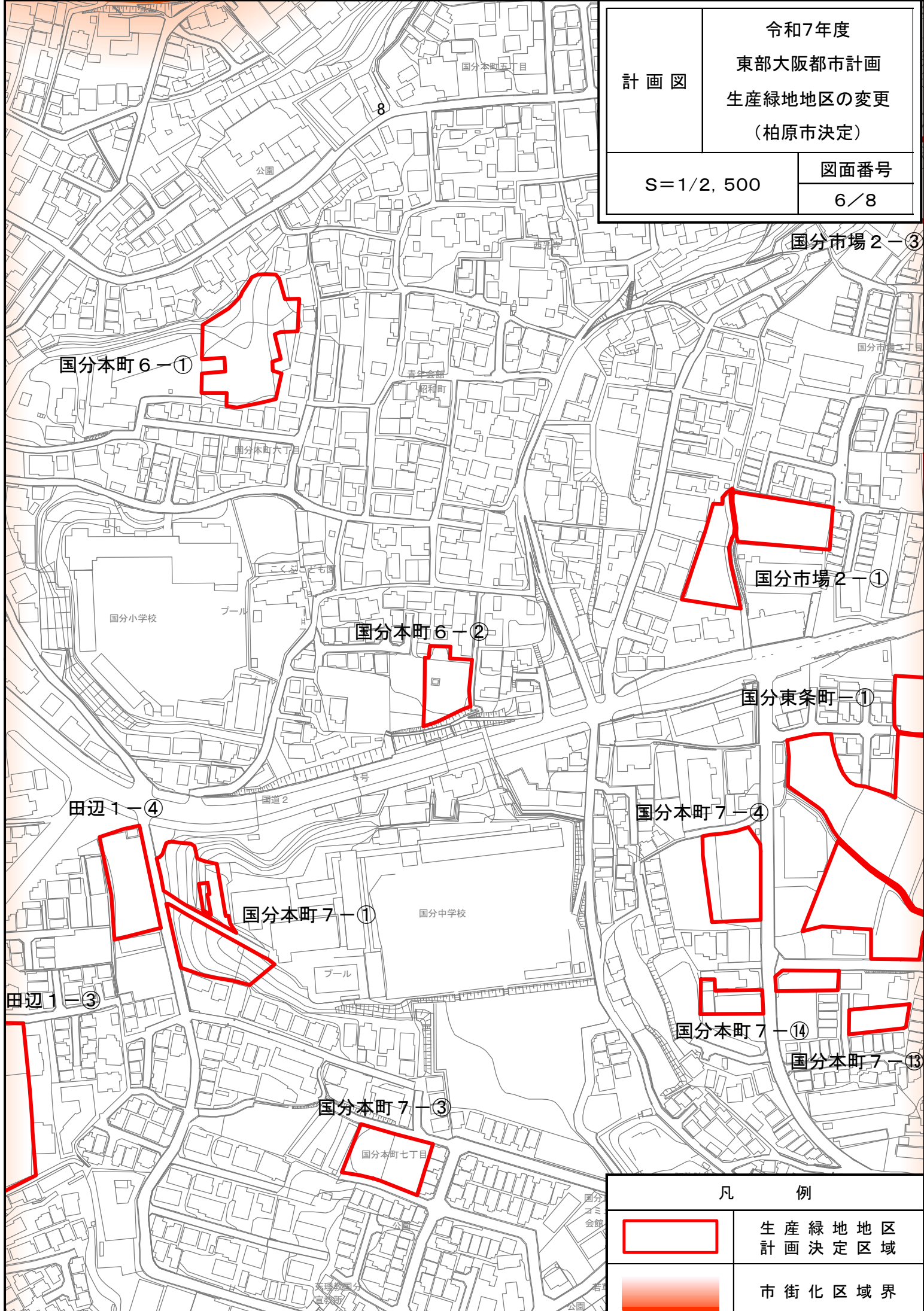
計画図

令和7年度
東部大阪都市計画
生産緑地地区の変更
(柏原市決定)

S=1/2, 500

図面番号

6/8



凡 例



生産緑地地区
計画決定区域



市街化区域界

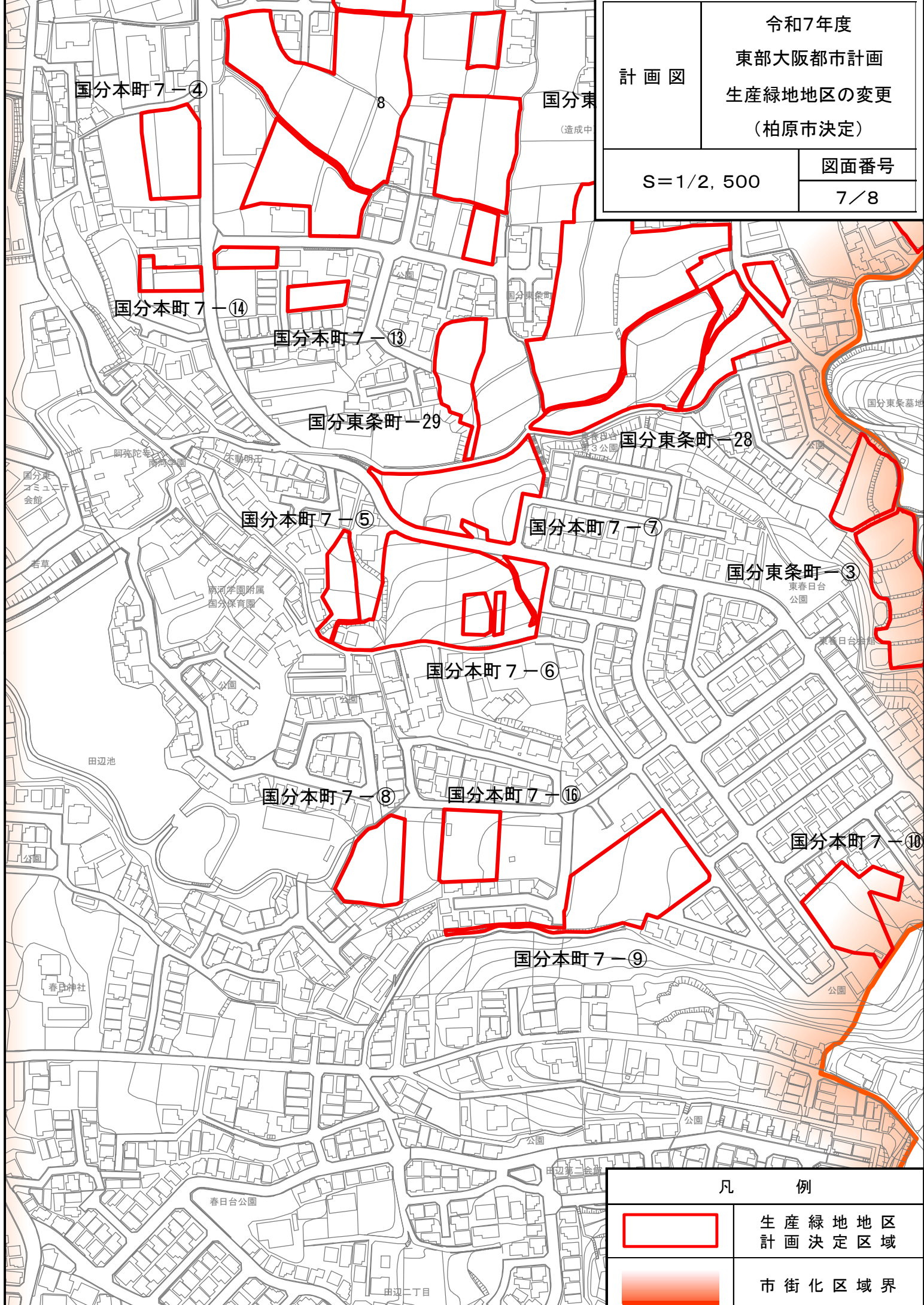
計画図

令和7年度
東部大阪都市計画
生産緑地地区の変更
(柏原市決定)

S=1/2, 500

図面番号

7/8



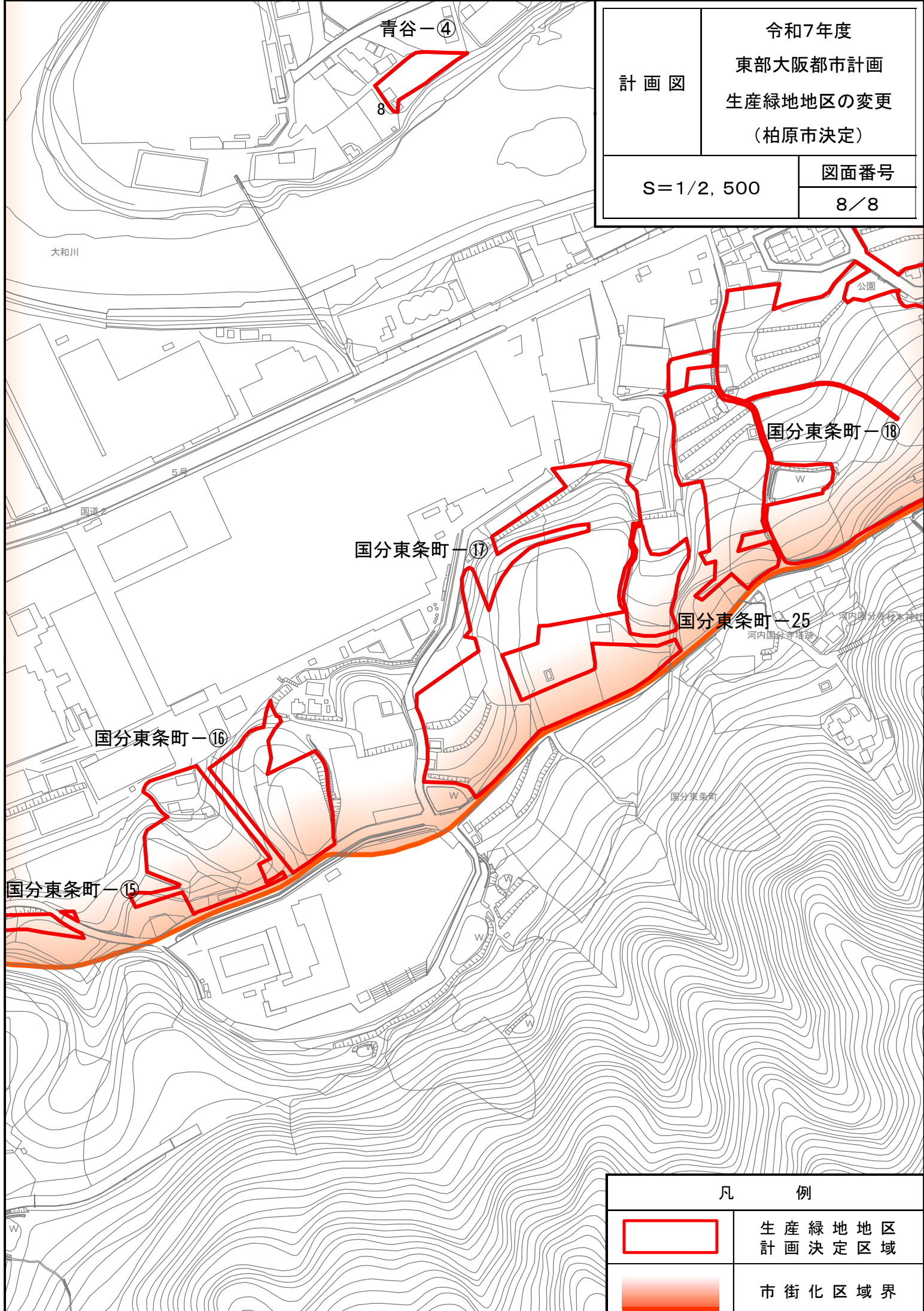
凡 例





生産緑地地区
計画決定区域



市街化区域界



計画図	令和7年度 東部大阪都市計画 生産緑地地区の変更 (柏原市決定)	
	S=1/2, 500	図面番号 8/8

凡 例	
	生産緑地地区 計画決定区域
	市街化区域界