

市内循環バス「きらめき号」見直し運行計画（素案）

見直しの背景

現在運行している市内循環バス「きらめき号」には、次のような課題があります。

- ・時間帯によって運行ルートが変わるため、どのバスに乗ればいいのか分かりにくい。
- ・1回の運行距離が長く、所要時間が長いため到着時刻が予測しにくく、交通渋滞などの影響を受けやすい。

これらの課題を改善し、公共施設へのアクセスだけでなく「買い物」や「通院」などの日常の足として、より便利な移動手段を目指し、令和8年（2026年）5月に予定している市民交流センターのオープンに合わせて、市内循環バス「きらめき号」の運行体系を再編します。



見直し案（素案）のポイント

① 市内の移動がもっと便利に ～ 新たに“6つのルート”を設定します ～

今回の見直し案では、以下の6ルート体制へ再編します。

- ・市内主要拠点を結ぶ 南北ルート（基幹ルート）
- ・各地域と最寄り拠点をつなぐ地域ルート（5ルート）

市内のどこからでも主要拠点へアクセスしやすくなり、乗り継ぎの分かりやすさ、移動のしやすさが向上します。

● 令和8年（2026年）5月からのルート図



● 各ルートの時刻表（1/2）

【南北ルート】国分駅東口 ⇒ JR 柏原駅西口									
No.	乗降場所名称	第1便	第2便	第3便	第4便	第5便	第6便	第7便	備考
1	国分駅東口	9:00	10:00	11:00	12:10	13:10	14:10	15:20	
2	JR高井田駅	9:06	10:06	11:06	12:16	13:16	14:16	15:26	
3	歴史資料館前	9:09	10:09	11:09	12:19	13:19	14:19	15:29	
4	高井田台	9:11	10:11	11:11	12:21	13:21	14:21	15:31	
5	市民交流センター	9:13	10:13	11:13	12:23	13:23	14:23	15:33	
6	JR高井田駅	9:17	10:17	11:17	12:27	13:27	14:27	15:37	
7	国豊橋北詰	9:19	10:19	11:19	12:29	13:29	14:29	15:39	
8	市役所前	9:23	10:23	11:23	12:33	13:33	14:33	15:43	
9	安堂駅	-	-	-	12:39	-	-	15:49	新設
10	文化センター前	9:27	10:27	11:27	12:43	13:37	14:37	15:53	
11	市立柏原病院前	9:31	10:31	11:31	12:47	13:41	14:41	15:57	
12	柏原中学校南	9:33	10:33	11:33	12:49	13:43	14:43	15:59	新設
13	JR柏原駅西口	9:35	10:35	11:35	12:51	13:45	14:45	16:01	
南北ルートとしてJR柏原駅西口に到着後、そのまま柏原ルートとして運行									
運行車両		4号車	2号車	1号車	3号車	4号車	1号車	2号車	1号車

【南北ルート】JR 柏原駅西口 ⇒ 国分駅東口									
No.	乗降場所名称	第1便	第2便	第3便	第4便	第5便	第6便	第7便	備考
		-	柏原ルートとしてJR柏原駅西口に到着後、そのまま南北ルートとして運行						
1	JR柏原駅西口	8:00	10:25	11:26	12:25	13:42	14:35	15:36	
2	柏原中学校南	8:02	10:27	11:28	12:27	13:44	14:37	15:38	新設
3	市立柏原病院前	8:04	10:29	11:30	12:29	13:46	14:39	15:40	
4	オリーブ柏原PLUS前	8:06	10:31	11:32	12:31	13:48	14:41	15:42	
5	安堂駅	-	10:36	-	12:36	-	-	-	新設
6	市役所前	8:12	10:42	11:38	12:42	13:54	14:47	15:48	
7	高井田公園前	8:13	10:43	11:39	12:43	13:55	14:48	15:49	
8	JR高井田駅	8:16	10:46	11:42	12:46	13:58	14:51	15:52	
9	歴史資料館前	8:19	10:49	11:45	12:49	14:01	14:54	15:55	
10	高井田台	8:21	10:51	11:47	12:51	14:03	14:56	15:57	
11	市民交流センター	8:23	10:53	11:49	12:53	14:05	14:58	15:59	
12	JR高井田駅	8:27	10:57	11:53	12:57	14:09	15:02	16:03	
13	国分駅東口	8:33	11:03	11:59	13:03	14:15	15:08	16:09	
運行車両		4号車	4号車	2号車	1号車	3号車	4号車	1号車	2号車

【柏原ルート】時計回り					
No.	乗降場所名称	第1便	第2便	第3便	備考
南北ルートとしてJR柏原駅西口に到着後、そのまま柏原ルートとして運行					
1	JR柏原駅西口	9:38	11:38	13:48	16:04
2	本郷中	9:41	11:41	13:51	16:07
3	自立支援センター前	9:42	11:42	13:52	16:08
4	市立柏原病院前	9:48	11:48	13:58	16:14
5	法善寺橋	9:52	11:52	14:02	16:18
6	山ノ井	9:54	11:54	14:04	16:20
7	平野	9:56	11:56	14:06	16:22
8	平野つつじ公園前	9:58	11:58	14:08	16:24
9	平野派出所前	9:59	11:59	14:09	16:25
10	大県3丁目	10:00	12:00	14:10	16:26
11	業平公園前	10:04	12:04	14:14	16:30
12	太平寺	10:07	12:07	14:17	16:33
14	市役所前	10:13	12:13	14:23	16:39
15	柏原警察署前	10:16	12:16	14:26	16:42
16	JA柏原支店前	10:18	12:18	14:28	16:44
17	JR柏原駅西口	10:20	12:20	14:30	16:46
柏原ルートとしてJR柏原駅西口に到着後、そのまま南北ルートとして運行					
運行車両		4号車	1号車	4号車	2号車

【柏原ルート】反時計回り				
No.	乗降場所名称	第1便	第2便	備考
南北ルートとしてJR柏原駅西口に到着後、そのまま柏原ルートとして運行				
1	JR柏原駅西口	10:38	12:54	14:48
2	JA柏原支店前	10:40	12:56	14:50
3	柏原警察署前	10:41	12:57	14:51
4	市役所前	10:48	13:04	14:58
5	太平寺	10:51	13:07	15:01
6	業平公園前	10:54	13:10	15:04
7	大県3丁目	10:56	13:12	15:06
8	平野派出所前	10:57	13:13	15:07
9	山ノ井	11:00	13:16	15:10
10	平野	11:02	13:18	15:12
11	平野つつじ公園前	11:04	13:20	15:14
12	法善寺橋	11:07	13:23	15:17
13	市立柏原病院前	11:11	13:27	15:21
14	自立支援センター前	11:17	13:33	15:27
15	本郷の里前	11:18	13:34	15:28
16	JR柏原駅西口	11:21	13:37	15:31
柏原ルートとしてJR柏原駅西口に到着後、そのまま南北ルートとして運行				
運行車両		2号車	3号車	1号車

※現時点（令和7年（2025年）11月）における見直し計画（素案）であり、関係機関等との協議・調整により変更することがあります。

● 各ルートの時刻表（2/2）

【堅上ルート】雁多尾畑 ⇒ 国分駅東口										
No.	乗降場所名称	第1便	第2便	第3便	第4便	第5便	第6便	第7便	第8便	備考
1	雁多尾畑	6:50	7:45	8:50	11:20	13:45	15:45	17:01	17:35	
2	堅上小学校前	6:51	7:46	8:51	11:21	13:46	15:46	17:02	17:36	
3	青谷	6:53	7:48	8:53	11:23	13:48	15:48	17:04	17:38	
4	青谷西	6:54	7:49	8:54	11:24	13:49	15:49	17:05	17:39	
5	青山台	6:57	7:52	8:57	11:27	13:52	15:52	17:08	17:42	移設
6	青山台東	6:59	7:54	8:59	11:29	13:54	15:54	17:10	17:44	新設
7	JR高井田駅	－	－	9:03	11:33	13:58	15:58	17:14	17:48	
8	歴史資料館前	－	－	9:06	11:36	14:01	16:01	17:17	17:51	
9	高井田台	－	－	9:08	11:38	14:03	16:03	17:19	17:53	
10	市民交流センター	－	－	9:10	11:40	14:05	16:05	17:21	17:55	
11	JR高井田駅	7:03	7:58	9:14	11:44	14:09	16:09	17:25	17:59	
12	国分駅東口	7:11	8:06	9:22	11:52	14:17	16:17	17:33	18:07	
運行車両		3号車	3号車	3号車	3号車	2号車	3号車	3号車	4号車	－

※赤色部分の時刻は、堅上ルートから南北ルートへ乗継可能な便です（JR 高井田駅・国分駅東口）。

【堅上ルート】国分駅東口 ⇒ 雁多尾畑										
No.	乗降場所名称	第1便	第2便	第3便	第4便	第5便	第6便	第7便	第8便	備考
1	国分駅東口	7:20	8:15	10:45	13:10	15:20	16:25	17:10	18:15	
2	JR高井田駅	7:25	8:20	10:50	13:15	15:25	16:30	17:15	18:20	
3	歴史資料館前	－	8:23	10:53	13:18	－	16:33	－	18:23	
4	高井田台	－	8:25	10:55	13:20	－	16:35	－	18:25	
5	市民交流センター	－	8:27	10:57	13:22	－	16:37	－	18:27	
6	JR高井田駅	－	8:31	11:01	13:26	－	16:41	－	18:31	
7	高井田東	7:26	8:32	11:02	13:27	15:26	16:42	17:16	18:32	
8	青山台	7:29	8:35	11:05	13:30	15:29	16:45	17:19	18:35	移設
9	青山台東	7:31	8:37	11:07	13:32	15:31	16:47	17:21	18:37	新設
10	青谷西	7:34	8:40	11:10	13:35	15:34	16:50	17:24	18:40	
11	青谷	7:36	8:42	11:12	13:37	15:36	16:52	17:26	18:42	
12	堅上小学校前	7:38	8:44	11:14	13:39	15:38	16:54	17:28	18:44	
13	雁多尾畑	7:42	8:48	11:18	13:43	15:42	16:58	17:32	18:48	
運行車両		3号車	3号車	3号車	2号車	3号車	3号車	4号車	3号車	－

※赤色部分の時刻は、南北ルートから堅上ルートへ乗継可能な便です（JR 高井田駅・国分駅東口）。

【国分西ルート】時計回り						
No.	乗降場所名称	第1便	第2便	第3便	第4便	備考
1	国分駅東口	9:00	12:10	14:25	16:15	
2	国分駅西口	9:03	12:13	14:28	16:18	
3	五十村橋	9:05	12:15	14:30	16:21	移設
4	小松橋	9:07	12:17	14:32	16:23	
5	旭ヶ丘4丁目	9:08	12:18	14:33	16:25	
6	きつね谷公園前	9:14	12:24	14:39	16:27	新設
7	旭ヶ丘2丁目	9:16	12:26	14:41	16:28	
8	旭ヶ丘2丁目南	9:17	12:27	14:42	16:38	
9	玉手山公園南	9:19	12:29	14:44	16:41	
10	円明住宅	9:21	12:31	14:46	16:43	
11	玉手浄水場前	9:31	12:41	14:56	16:44	
12	石川町	9:34	12:44	14:59	16:45	移設
13	玉手町北	9:36	12:46	15:01	16:48	新設
14	片山神社前	9:38	12:48	15:03	16:49	新設
15	市立体育館前	9:40	12:50	15:05	16:51	新設
16	玉手山公園前	9:42	12:52	15:07	16:53	移設
17	国分駅東口	9:48	12:58	15:13	16:57	
運行車両		2号車	2号車	3号車	4号車	－

※赤色部分の時刻は、国分西ルートから南北ルートへ乗継可能な便です。
※黄色部分の時刻は、南北ルートから国分西ルートへ乗継可能な便です。

【国分西ルート】反時計回り						
No.	乗降場所名称	第1便	第2便	第3便	第4便	備考
1	国分駅東口	8:00	10:00	13:10	15:20	
2	国分駅西口	8:03	10:03	13:13	15:23	
3	玉手山公園前	8:06	10:06	13:16	15:26	移設
4	市立体育館前	8:08	10:08	13:18	15:28	新設
5	片山神社前	8:10	10:10	13:20	15:30	新設
6	玉手町北	8:12	10:12	13:22	15:32	新設
7	石川町	8:13	10:13	13:23	15:33	移設
8	玉手浄水場前	8:23	10:23	13:33	15:43	
9	円明住宅	8:26	10:26	13:36	15:46	
10	玉手山公園南	8:28	10:28	13:38	15:48	
11	旭ヶ丘2丁目南	8:29	10:29	13:39	15:49	
12	旭ヶ丘2丁目	8:30	10:30	13:40	15:50	
13	きつね谷公園前	8:33	10:33	13:43	15:53	新設
14	五十村橋	8:34	10:34	13:44	15:54	移設
15	小松橋	8:36	10:36	13:46	15:56	
16	旭ヶ丘4丁目	8:38	10:38	13:48	15:58	
17	国分駅西口	8:42	10:42	13:52	16:02	
18	国分駅東口	8:47	10:47	13:57	16:07	
運行車両		2号車	1号車	1号車	4号車	－

※赤色部分の時刻は、国分西ルートから南北ルートへ乗継可能な便です。
※黄色部分の時刻は、南北ルートから国分西ルートへ乗継可能な便です。

【国分東ルート】時計回り						
No.	乗降場所名称	第1便	第2便	第3便	第4便	備考
1	国分駅東口	－	8:50	9:40	12:10	
2	JR高井田駅	－	8:56	9:46	12:16	
3	高井田東	－	8:57	9:47	12:17	
4	アクアピア前	7:57	9:01	9:51	12:21	新設
5	柏翠園	8:00	9:04	9:54	12:24	新設
6	亀の瀬地すべり歴史資料室前	8:02	9:06	9:56	12:26	新設
7	日の谷口	8:09	9:13	10:03	12:33	
8	ジェイテクト前	8:10	9:14	10:04	12:34	
9	東条	8:11	9:16	10:06	12:35	
10	東春日台	8:14	9:19	10:09	12:38	
11	国分中学校前	8:17	9:22	10:12	12:41	
12	国分図書館前	8:22	9:24	10:14	12:44	
13	国分出張所前	－	9:25	10:15	－	
14	国分駅東口	－	9:29	10:19	－	
15	田辺	8:24	9:37	10:27	12:48	
16	国分出張所前	8:26	9:40	10:30	12:50	
17	国分駅東口	8:30	9:44	10:34	12:54	
運行車両		1号車	1号車	3号車	4号車	－

※赤色部分の時刻は、国分東ルートから南北ルートへ乗継可能な便です。
※黄色部分の時刻は、南北ルートから国分東ルートへ乗継可能な便です。

【国分東ルート】反時計回り					
No.	乗降場所名称	第1便	第2便	第3便	備考
1	国分駅東口	11:10	14:25	16:15	
2	田辺	11:18	14:33	16:23	
3	国分出張所前	11:20	－	－	
4	国分駅東口	11:24	－	－	
5	国分図書館前	11:27	14:35	16:25	
6	国分中学校前	11:30	14:38	16:28	
7	東春日台	11:33	14:41	16:31	
8	東条	11:36	14:44	16:34	
9	ジェイテクト前	11:37	14:45	16:35	
10	日の谷口	11:38	14:46	16:36	
11	柏翠園	11:40	14:48	16:38	新設
12	亀の瀬地すべり歴史資料室前	11:42	14:50	16:40	新設
13	アクアピア前	11:50	14:58	16:48	
14	JR高井田駅	11:55	15:03	16:53	
15	国分駅東口	12:03	15:11	17:01	
運行車両		4号車	2号車	1号車	－

※赤色部分の時刻は、国分東ルートから南北ルートへ乗継可能な便です。
※黄色部分の時刻は、南北ルートから国分東ルートへ乗継可能な便です。

【国分ミニルート】国分市場系統：時計回り						
No.	乗降場所名称	第1便	第2便	第3便	第4便	備考
1	国分駅東口	8:25	10:00	13:15	15:15	
2	国分本町4丁目公園前	8:29	10:04	13:19	15:19	新設
3	西法寺北	8:32	10:07	13:22	15:22	新設
4	国分市場地区老人集会所前	8:34	10:09	13:24	15:24	新設
5	市場府営住宅	8:36	10:11	13:26	15:26	
6	グリーンタウン	8:41	10:16	13:31	15:31	
7	国分駅東口	8:51	10:26	13:41	15:41	
運行車両		5号車	5号車	5号車	5号車	－

※赤色部分の時刻は、国分ミニルートから南北ルートへ乗継可能な便です。
※黄色部分の時刻は、南北ルートから国分ミニルートへ乗継可能な便です。

【国分ミニルート】国分市場系統：反時計回り						
No.	乗降場所名称	第1便	第2便	第3便	第4便	備考
1	国分駅東口	9:00	11:20	14:35	16:15	
2	グリーンタウン	9:10	11:30	14:45	16:25	
3	市場府営住宅	9:15	11:35	14:50	16:30	
4	国分市場地区老人集会所前	9:17	11:37	14:52	16:32	新設
5	西法寺北	9:20	11:40	14:55	16:35	新設
6	国分本町4丁目公園前	9:22	11:42	14:57	16:37	新設
7	国分駅東口	9:27	11:47	15:02	16:42	
運行車両		5号車	5号車	5号車	5号車	－

※赤色部分の時刻は、国分ミニルートから南北ルートへ乗継可能な便です。
※黄色部分の時刻は、南北ルートから国分ミニルートへ乗継可能な便です。

【国分ミニルート】田辺系統						
No.	乗降場所名称	第1便	第2便	第3便	第4便	備考
1	国分駅東口	9:30	10:30	13:45	15:45	
2	すずらん公園前(田辺第二会館横)	9:40	10:40	13:55	15:55	
3	田辺1丁目	9:42	10:42	13:57	15:57	
4	国分駅東口	9:52	10:52	14:07	16:07	
運行車両		5号車	5号車	5号車	5号車	－

※赤色部分の時刻は、国分ミニルートから南北ルートへ乗継可能な便です。
※黄色部分の時刻は、南北ルートから国分ミニルートへ乗継可能な便です。

② 基幹ルートと地域ルートがスムーズにつながります

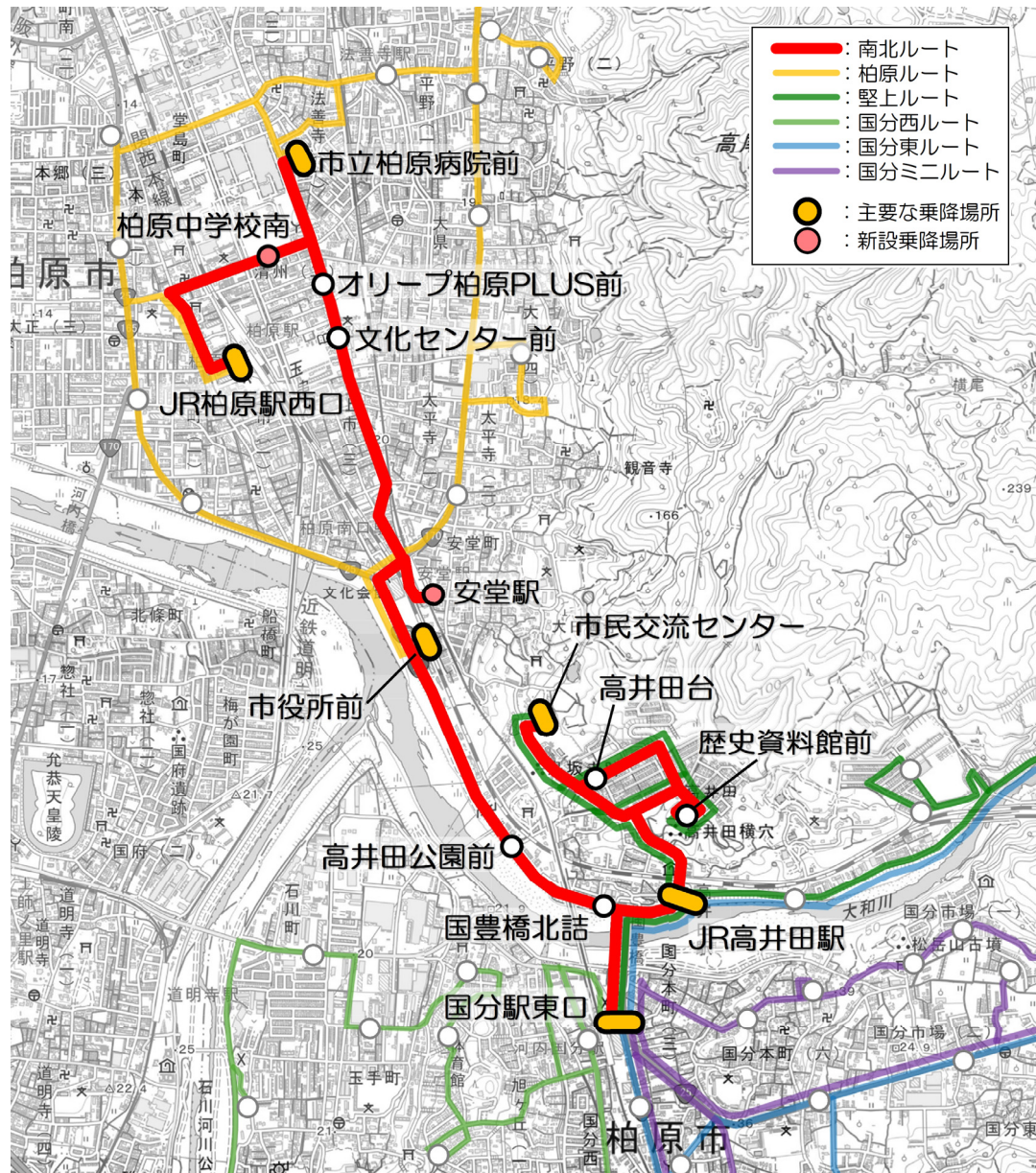
見直し後の「きらめき号」は、南北ルート（基幹ルート）＋ 地域ルート（計 5 ルート）が分かりやすくなり、市内の移動がより便利になります。

◆ 南北ルート（基幹ルート）

JR 柏原駅 ⇄ 市立柏原病院 ⇄ 市役所 ⇄ 市民交流センター（令和 8 年 5 月開設予定）⇄ JR 高井田駅 ⇄ 国分駅東口を結ぶ市内の骨格となる主要ルート。

- ・ 柏原地域～国分地域を一直線につなぐ「市内の大動脈」
- ・ 地域ルートと接続し、市内各地域からの乗継拠点として機能
- ・ 一部便（8 往復中 2 往復）が安堂駅へ乗り入れ（鉄道アクセスの選択肢拡大）

● ルート図（南北ルート）



【南北ルート】国分駅東口 ⇒ JR 柏原駅西口

No.	乗降場所名称	第1便	第2便	第3便	第4便	第5便	第6便	第7便	第8便	備考
1	国分駅東口	9:00	10:00	11:00	12:10	13:10	14:10	15:20	17:10	
2	JR高井田駅	9:06	10:06	11:06	12:16	13:16	14:16	15:26	17:16	
3	歴史資料館前	9:09	10:09	11:09	12:19	13:19	14:19	15:29	17:19	
4	高井田台	9:11	10:11	11:11	12:21	13:21	14:21	15:31	17:21	
5	市民交流センター	9:13	10:13	11:13	12:23	13:23	14:23	15:33	17:23	
6	JR高井田駅	9:17	10:17	11:17	12:27	13:27	14:27	15:37	17:27	
7	国豊橋北詰	9:19	10:19	11:19	12:29	13:29	14:29	15:39	17:29	
8	市役所前	9:23	10:23	11:23	12:33	13:33	14:33	15:43	17:33	
9	安堂駅	-	-	-	12:39	-	-	15:49	-	新設
10	文化センター前	9:27	10:27	11:27	12:43	13:37	14:37	15:53	-	
11	市立柏原病院前	9:31	10:31	11:31	12:47	13:41	14:41	15:57	-	
12	柏原中学校南	9:33	10:33	11:33	12:49	13:43	14:43	15:59	-	新設
13	JR柏原駅西口	9:35	10:35	11:35	12:51	13:45	14:45	16:01	-	
南北ルートとしてJR柏原駅西口に到着後、そのまま柏原ルートとして運行										-
運行車両		4号車	2号車	1号車	3号車	4号車	1号車	2号車	1号車	-

【南北ルート】JR 柏原駅西口 ⇒ 国分駅東口

No.	乗降場所名称	第1便	第2便	第3便	第4便	第5便	第6便	第7便	第8便	備考
		-	柏原ルートとしてJR柏原駅西口に到着後、そのまま南北ルートとして運行							
1	JR柏原駅西口	8:00	10:25	11:26	12:25	13:42	14:35	15:36	16:51	
2	柏原中学校南	8:02	10:27	11:28	12:27	13:44	14:37	15:38	16:53	新設
3	市立柏原病院前	8:04	10:29	11:30	12:29	13:46	14:39	15:40	16:55	
4	オリーブ柏原PLUS前	8:06	10:31	11:32	12:31	13:48	14:41	15:42	16:57	
5	安堂駅	-	10:36	-	12:36	-	-	-	-	新設
6	市役所前	8:12	10:42	11:38	12:42	13:54	14:47	15:48	17:03	
7	高井田公園前	8:13	10:43	11:39	12:43	13:55	14:48	15:49	17:04	
8	JR高井田駅	8:16	10:46	11:42	12:46	13:58	14:51	15:52	17:07	
9	歴史資料館前	8:19	10:49	11:45	12:49	14:01	14:54	15:55	17:10	
10	高井田台	8:21	10:51	11:47	12:51	14:03	14:56	15:57	17:12	
11	市民交流センター	8:23	10:53	11:49	12:53	14:05	14:58	15:59	17:14	
12	JR高井田駅	8:27	10:57	11:53	12:57	14:09	15:02	16:03	17:18	
13	国分駅東口	8:33	11:03	11:59	13:03	14:15	15:08	16:09	17:24	
運行車両		4号車	4号車	2号車	1号車	3号車	4号車	1号車	2号車	-

◆ 柏原ルート（地域ルート）

柏原地域内 ⇄ 市立柏原病院 ⇄ 市役所 ⇄ JR 柏原駅西口を結ぶ、柏原地域内を循環運行するルートです（時計回り・反時計回りの両方向で運行）。

- ・JR 柏原駅西口で南北ルートと接続し、乗換え不要で直通運行
（柏原地域から市民交流センター・国分駅東口方面への移動がスムーズに）

● ルート図（柏原ルート）



● 時刻表（柏原ルート）

【柏原ルート】時計回り						
No.	乗降場所名称	第1便	第2便	第3便	第4便	備考
南北ルートとしてJR柏原駅西口に到着後、そのまま柏原ルートとして運行						
1	JR柏原駅西口	9:38	11:38	13:48	16:04	
2	本郷中	9:41	11:41	13:51	16:07	
3	自立支援センター前	9:42	11:42	13:52	16:08	
4	市立柏原病院前	9:48	11:48	13:58	16:14	
5	法善寺橋	9:52	11:52	14:02	16:18	
6	山ノ井	9:54	11:54	14:04	16:20	移設
7	平野	9:56	11:56	14:06	16:22	移設
8	平野つつじ公園前	9:58	11:58	14:08	16:24	新設
9	平野派出所前	9:59	11:59	14:09	16:25	
10	大県3丁目	10:00	12:00	14:10	16:26	
11	業平公園前	10:04	12:04	14:14	16:30	新設
12	太平寺	10:07	12:07	14:17	16:33	
14	市役所前	10:13	12:13	14:23	16:39	
15	柏原警察署前	10:16	12:16	14:26	16:42	
16	JA柏原支店前	10:18	12:18	14:28	16:44	
17	JR柏原駅西口	10:20	12:20	14:30	16:46	
柏原ルートとしてJR柏原駅西口に到着後、そのまま南北ルートとして運行						
運行車両		4号車	1号車	4号車	2号車	-

【柏原ルート】反時計回り					
No.	乗降場所名称	第1便	第2便	第3便	備考
南北ルートとしてJR柏原駅西口に到着後、そのまま柏原ルートとして運行					
1	JR柏原駅西口	10:38	12:54	14:48	
2	JA柏原支店前	10:40	12:56	14:50	
3	柏原警察署前	10:41	12:57	14:51	
4	市役所前	10:48	13:04	14:58	
5	太平寺	10:51	13:07	15:01	
6	業平公園前	10:54	13:10	15:04	新設
7	大県3丁目	10:56	13:12	15:06	
8	平野派出所前	10:57	13:13	15:07	
9	山ノ井	11:00	13:16	15:10	移設
10	平野	11:02	13:18	15:12	移設
11	平野つつじ公園前	11:04	13:20	15:14	新設
12	法善寺橋	11:07	13:23	15:17	
13	市立柏原病院前	11:11	13:27	15:21	
14	自立支援センター前	11:17	13:33	15:27	
15	本郷の里前	11:18	13:34	15:28	
16	JR柏原駅西口	11:21	13:37	15:31	
柏原ルートとしてJR柏原駅西口に到着後、そのまま南北ルートとして運行					
運行車両		2号車	3号車	1号車	-

▶ 南北ルートとの接続について

柏原ルートは JR 柏原駅西口で南北ルートと同一車両で直通運行（乗換え不要）となるため、柏原地域から市立柏原病院・市役所・市民交流センター・国分地域へ、より便利に移動できます。

■ 国分西ルート ⇒ 南北ルート（柏原地域から市民交流センター・国分駅東口へ）

● 時計回り（JR 柏原駅西口でそのまま乗車）

柏原ルート（時計回り）				運行 継続	南北ルート				
法善寺橋	山ノ井	太平寺	JR柏原駅西口		JR柏原駅西口	市立柏原病院前	市役所前	市民交流センター	国分駅東口
9:52	9:54	10:07	10:20	⇒	10:25	10:29	10:42	-	10:46
11:52	11:54	12:07	12:20	⇒	12:25	12:29	12:42	12:53	13:03
14:02	14:04	14:17	14:30	⇒	14:35	14:39	14:47	14:58	15:08
16:18	16:20	16:33	16:46	⇒	16:51	16:55	17:03	-	17:07

● 反時計回り（JR 柏原駅西口でそのまま乗車）

柏原ルート（反時計回り）				運行 継続	南北ルート				
太平寺	山ノ井	法善寺橋	JR柏原駅西口		JR柏原駅西口	市立柏原病院前	市役所前	市民交流センター	国分駅東口
10:51	11:00	11:07	11:21	⇒	11:26	11:30	11:38	11:49	11:59
13:07	13:16	13:23	13:37	⇒	13:42	13:46	13:54	14:05	14:15
15:01	15:10	15:17	15:31	⇒	15:36	15:40	15:48	15:59	16:09

■ 南北ルート ⇒ 柏原ルート（国分駅東口・市民交流センターから柏原地域へ）

● 時計回り（JR 柏原駅西口でそのまま乗車）

南北ルート					運行 継続	柏原ルート（時計回り）			
国分駅東口	市民交流センター	市役所前	市立柏原病院前	JR柏原駅西口		JR柏原駅西口	法善寺橋	山ノ井	太平寺
9:17	-	9:23	9:31	9:35	⇒	9:38	9:52	9:54	10:07
11:00	11:13	11:23	11:31	11:35	⇒	11:38	11:52	11:54	12:07
13:10	13:23	13:33	13:41	13:45	⇒	13:48	14:02	14:04	14:17
15:20	15:33	15:43	15:57	16:01	⇒	16:04	16:18	16:20	16:33

● 反時計回り（JR 柏原駅西口でそのまま乗車）

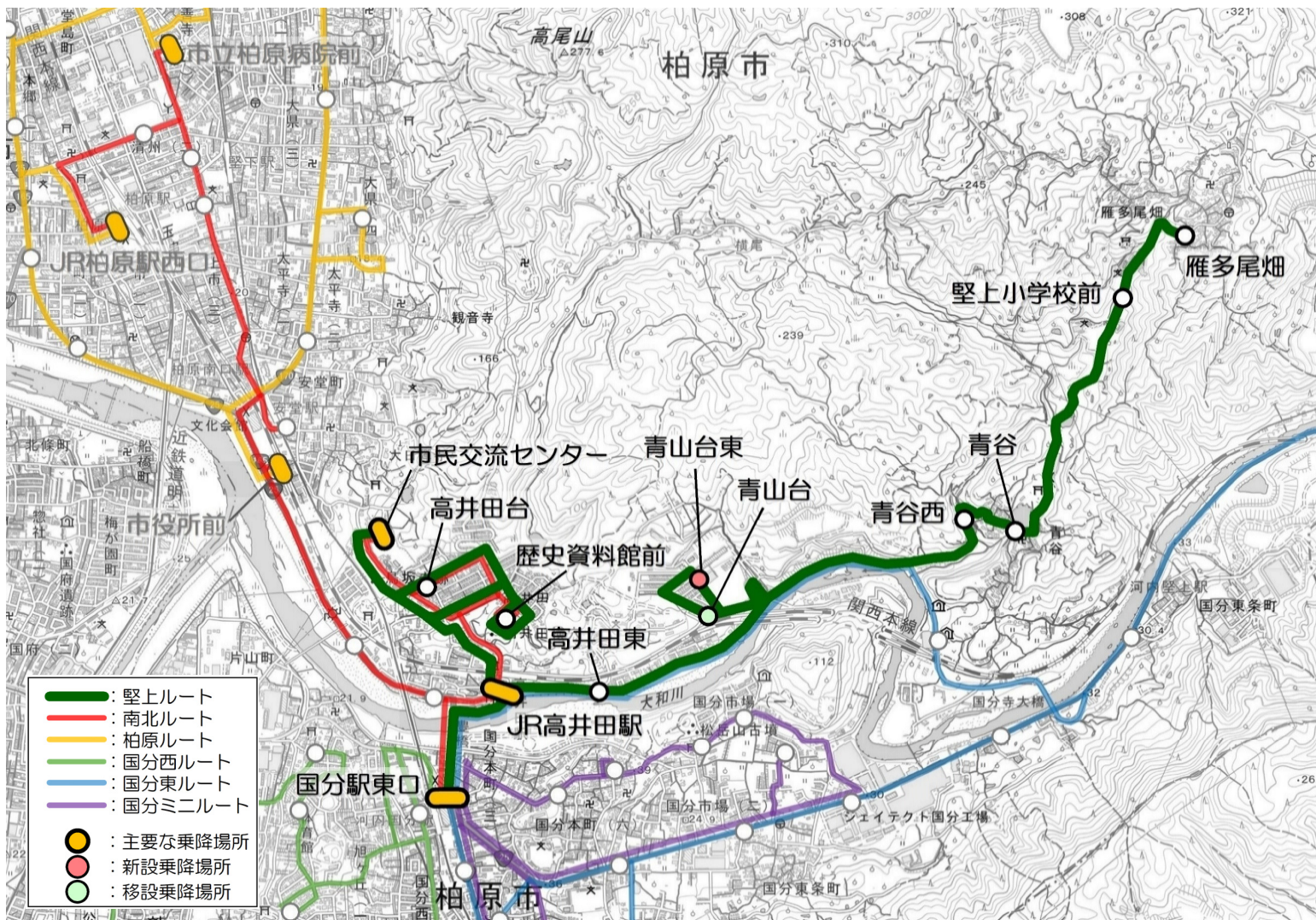
南北ルート					運行 継続	柏原ルート（反時計回り）			
国分駅東口	市民交流センター	市役所前	市立柏原病院前	JR柏原駅西口		JR柏原駅西口	太平寺	山ノ井	法善寺橋
10:00	10:13	10:23	10:31	10:35	⇒	10:38	10:51	11:00	11:07
12:10	12:23	12:33	12:47	12:51	⇒	12:54	13:07	13:16	13:23
14:10	14:23	14:33	14:41	14:45	⇒	14:48	15:01	15:10	15:17

◆ 堅上ルート（地域ルート）

堅上地域内 ⇔ 国分駅東口を結ぶ地域の主要なアクセスルートです。

- 基本は国分駅東口で南北ルートに接続
- 朝以外の時間帯は「市民交流センターへ直接アクセス」できる便を運行
- 一部の便は JR 高井田駅でも南北ルートへ接続できます

● ルート図（堅上ルート）



● 時刻表（堅上ルート）

【堅上ルート】雁多尾畑 ⇒ 国分駅東口

No.	乗降場所名称	第1便	第2便	第3便	第4便	第5便	第6便	第7便	第8便	備考
1	雁多尾畑	6:50	7:45	8:50	11:20	13:45	15:45	17:01	17:35	
2	堅上小学校前	6:51	7:46	8:51	11:21	13:46	15:46	17:02	17:36	
3	青谷	6:53	7:48	8:53	11:23	13:48	15:48	17:04	17:38	
4	青谷西	6:54	7:49	8:54	11:24	13:49	15:49	17:05	17:39	
5	青山台	6:57	7:52	8:57	11:27	13:52	15:52	17:08	17:42	移設
6	青山台東	6:59	7:54	8:59	11:29	13:54	15:54	17:10	17:44	新設
7	JR高井田駅	—	—	9:03	11:33	13:58	15:58	17:14	17:48	
8	歴史資料館前	—	—	9:06	11:36	14:01	16:01	17:17	17:51	
9	高井田台	—	—	9:08	11:38	14:03	16:03	17:19	17:53	
10	市民交流センター	—	—	9:10	11:40	14:05	16:05	17:21	17:55	
11	JR高井田駅	7:03	7:58	9:14	11:44	14:09	16:09	17:25	17:59	
12	国分駅東口	7:11	8:06	9:22	11:52	14:17	16:17	17:33	18:07	
	運行車両	3号車	3号車	3号車	3号車	2号車	3号車	3号車	4号車	—

※赤色部分の時刻は、堅上ルートから南北ルートへ乗継可能な便です（JR 高井田駅・国分駅東口）。

【堅上ルート】国分駅東口 ⇒ 雁多尾畑

No.	乗降場所名称	第1便	第2便	第3便	第4便	第5便	第6便	第7便	第8便	備考
1	国分駅東口	7:20	8:15	10:45	13:10	15:20	16:25	17:10	18:15	
2	JR高井田駅	7:25	8:20	10:50	13:15	15:25	16:30	17:15	18:20	
3	歴史資料館前	—	8:23	10:53	13:18	—	16:33	—	18:23	
4	高井田台	—	8:25	10:55	13:20	—	16:35	—	18:25	
5	市民交流センター	—	8:27	10:57	13:22	—	16:37	—	18:27	
6	JR高井田駅	—	8:31	11:01	13:26	—	16:41	—	18:31	
7	高井田東	7:26	8:32	11:02	13:27	15:26	16:42	17:16	18:32	
8	青山台	7:29	8:35	11:05	13:30	15:29	16:45	17:19	18:35	移設
9	青山台東	7:31	8:37	11:07	13:32	15:31	16:47	17:21	18:37	新設
10	青谷西	7:34	8:40	11:10	13:35	15:34	16:50	17:24	18:40	
11	青谷	7:36	8:42	11:12	13:37	15:36	16:52	17:26	18:42	
12	堅上小学校前	7:38	8:44	11:14	13:39	15:38	16:54	17:28	18:44	
13	雁多尾畑	7:42	8:48	11:18	13:43	15:42	16:58	17:32	18:48	
	運行車両	3号車	3号車	3号車	2号車	3号車	3号車	4号車	3号車	—

※赤色部分の時刻は、南北ルートから堅上ルートへ乗継可能な便です（JR 高井田駅・国分駅東口）。

▶ 南北ルートとの乗継について

国分駅東口・JR 高井田駅を乗継ポイントとして、南北ルートに乗り継ぐことで、市内各方面へスムーズに移動できます。

■ 堅上ルート ⇒ 南北ルート（堅上地域から市民交流センター・柏原地域へ）

● 国分駅東口で乗継

堅上ルート			乗継	南北ルート				
雁多尾畑	青山台	国分駅東口		国分駅東口	市民交流センター	市役所前	市立柏原病院前	JR柏原駅西口
8:50	8:57	9:22	⇒	10:00	10:13	10:23	10:31	10:35
11:20	11:27	11:52	⇒	12:10	12:23	12:33	12:47	12:51
15:45	15:52	16:17	⇒	17:10	17:23	17:33	—	—

● JR 高井田駅で乗継

堅上ルート			乗継	南北ルート				
雁多尾畑	青山台	JR 高井田駅		JR 高井田駅	市民交流 センター	市役所前	市立柏原 病院前	JR柏原 駅西口
8:50	8:57	9:03	⇒	9:17	-	9:23	9:31	9:35
13:45	13:52	13:58	⇒	14:16	14:23	14:33	14:41	14:45

■ 南北ルート ⇒ 堅上ルート（柏原地域・市民交流センターから堅上地域へ）

● 国分駅東口で乗継

南北ルート					乗継	堅上ルート		
JR柏原駅 西口	市立柏原 病院前	市役所前	市民交流 センター	国分駅 東口		国分駅 裏口	青山台	雁多尾畑
12:25	12:29	12:42	12:53	13:03	⇒	13:10	13:30	13:43
14:35	14:39	14:47	14:58	15:08	⇒	15:20	15:29	15:42
15:36	15:40	15:48	15:59	16:09	⇒	16:25	16:45	16:58

● JR 高井田駅で乗継

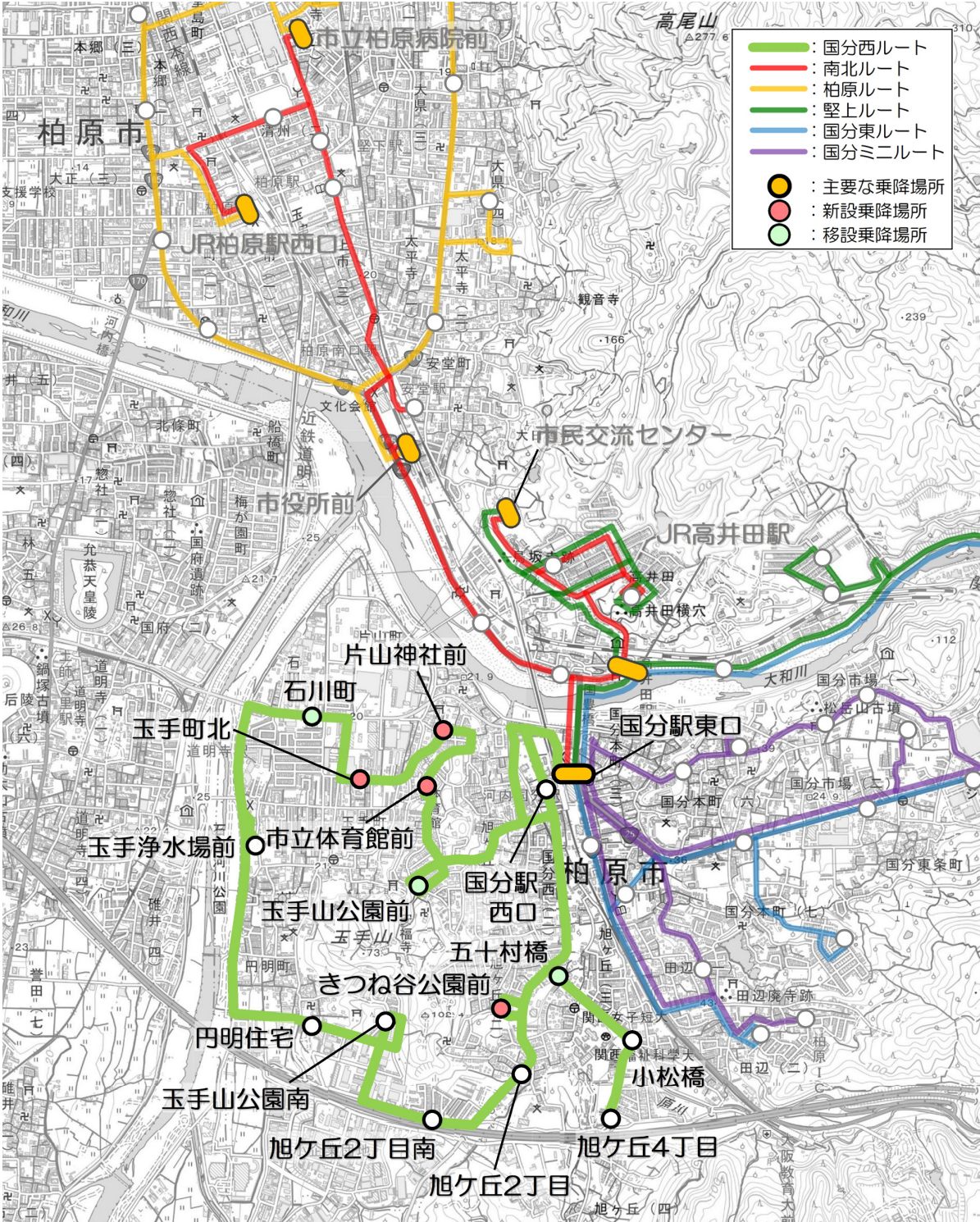
南北ルート					乗継	堅上ルート		
JR柏原駅 西口	市立柏原 病院前	市役所前	市民交流 センター	JR 高井田駅		JR 高井田駅	青山台	雁多尾畑
10:25	10:29	10:42	－	10:46	⇒	11:01	11:05	11:18
16:51	16:55	17:03	－	17:07	⇒	17:15	17:19	17:32

◆ 国分西ルート（地域ルート）

国分西地域内 ⇄ 国分駅東口を結ぶ、地域の移動を支えるルートです。

- ・時計回り・反時計回りの「両回り」で運行する循環ルート
- ・国分駅東口で南北ルートへ接続し、市内各方面へアクセスできます

● ルート図（国分西ルート）



● 時刻表（国分西ルート）

【国分西ルート】時計回り

No.	乗降場所名称	第1便	第2便	第3便	第4便	備考
1	国分駅東口	9:00	12:10	14:25	16:15	
2	国分駅西口	9:03	12:13	14:28	16:18	
3	五十村橋	9:05	12:15	14:30	16:21	移設
4	小松橋	9:07	12:17	14:32	16:23	
5	旭ヶ丘4丁目	9:08	12:18	14:33	16:25	
6	きつね谷公園前	9:14	12:24	14:39	16:27	新設
7	旭ヶ丘2丁目	9:16	12:26	14:41	16:28	
8	旭ヶ丘2丁目南	9:17	12:27	14:42	16:38	
9	玉手山公園南	9:19	12:29	14:44	16:41	
10	円明住宅	9:21	12:31	14:46	16:43	
11	玉手浄水場前	9:31	12:41	14:56	16:44	
12	石川町	9:34	12:44	14:59	16:45	移設
13	玉手町北	9:36	12:46	15:01	16:48	新設
14	片山神社前	9:38	12:48	15:03	16:49	新設
15	市立体育館前	9:40	12:50	15:05	16:51	新設
16	玉手山公園前	9:42	12:52	15:07	16:53	移設
17	国分駅東口	9:48	12:58	15:13	16:57	
運行車両		2号車	2号車	3号車	4号車	-

【国分西ルート】反時計回り

No.	乗降場所名称	第1便	第2便	第3便	第4便	備考
1	国分駅東口	8:00	10:00	13:10	15:20	
2	国分駅西口	8:03	10:03	13:13	15:23	
3	玉手山公園前	8:06	10:06	13:16	15:26	移設
4	市立体育館前	8:08	10:08	13:18	15:28	新設
5	片山神社前	8:10	10:10	13:20	15:30	新設
6	玉手町北	8:12	10:12	13:22	15:32	新設
7	石川町	8:13	10:13	13:23	15:33	移設
8	玉手浄水場前	8:23	10:23	13:33	15:43	
9	円明住宅	8:26	10:26	13:36	15:46	
10	玉手山公園南	8:28	10:28	13:38	15:48	
11	旭ヶ丘2丁目南	8:29	10:29	13:39	15:49	
12	旭ヶ丘2丁目	8:30	10:30	13:40	15:50	
13	きつね谷公園前	8:33	10:33	13:43	15:53	新設
14	五十村橋	8:34	10:34	13:44	15:54	移設
15	小松橋	8:36	10:36	13:46	15:56	
16	旭ヶ丘4丁目	8:38	10:38	13:48	15:58	
17	国分駅西口	8:42	10:42	13:52	16:02	
18	国分駅東口	8:47	10:47	13:57	16:07	
運行車両		2号車	1号車	1号車	4号車	-

※赤色部分の時刻は、国分西ルートから南北ルートへ乗継可能な便です。
※黄色部分の時刻は、南北ルートから国分西ルートへ乗継可能な便です。

▶ 南北ルートとの乗継について

国分駅東口・JR 高井田駅を乗継ポイントとして、南北ルートに乗り継ぐことで、市内各方面へスムーズに移動できます。

■ 国分西ルート ⇒ 南北ルート（国分西地域から市民交流センター・柏原地域へ）

● 時計回り（国分駅東口で乗継）

国分西ルート（時計回り）				乗継	南北ルート				
五十村橋	円明住宅	片山神社前	国分駅東口		国分駅東口	市民交流センター	市役所前	市立柏原病院前	JR柏原駅西口
9:05	9:21	9:38	9:48	⇒	10:00	10:13	10:23	10:31	10:35
12:15	12:31	12:48	12:58	⇒	13:10	13:23	13:33	13:41	13:45
14:30	14:46	15:03	15:13	⇒	15:20	15:33	15:43	15:57	16:01
16:21	16:43	16:49	16:57	⇒	17:10	17:23	17:33	-	-

● 反時計回り（国分駅東口で乗継）

国分西ルート（反時計回り）				乗継	南北ルート				
片山神社前	円明住宅	五十村橋	国分駅東口		国分駅東口	市民交流センター	市役所前	市立柏原病院前	JR柏原駅西口
8:10	8:26	8:34	8:47	⇒	9:00	9:13	9:23	9:31	9:35
10:10	10:26	10:34	10:47	⇒	11:00	11:13	11:23	11:31	11:35
13:20	13:36	13:44	13:57	⇒	14:10	14:23	14:33	14:41	14:45

■ 南北ルート ⇒ 国分西ルート（柏原地域・市民交流センターから国分西地域

● 時計回り（国分駅東口で乗継）

南北ルート					乗継	国分西ルート（時計回り）			
JR柏原駅西口	市立柏原病院前	市役所前	市民交流センター	国分駅東口		国分駅東口	五十村橋	円明住宅	片山神社前
8:00	8:04	8:12	8:23	8:33	⇒	9:00	9:05	9:21	9:38
11:26	11:30	11:38	11:49	11:59	⇒	12:10	12:15	12:31	12:48
13:42	13:46	13:54	14:05	14:15	⇒	14:25	14:30	14:46	15:03
15:36	15:40	15:48	15:59	16:09	⇒	16:15	16:21	16:43	16:49

● 反時計回り（国分駅東口で乗継）

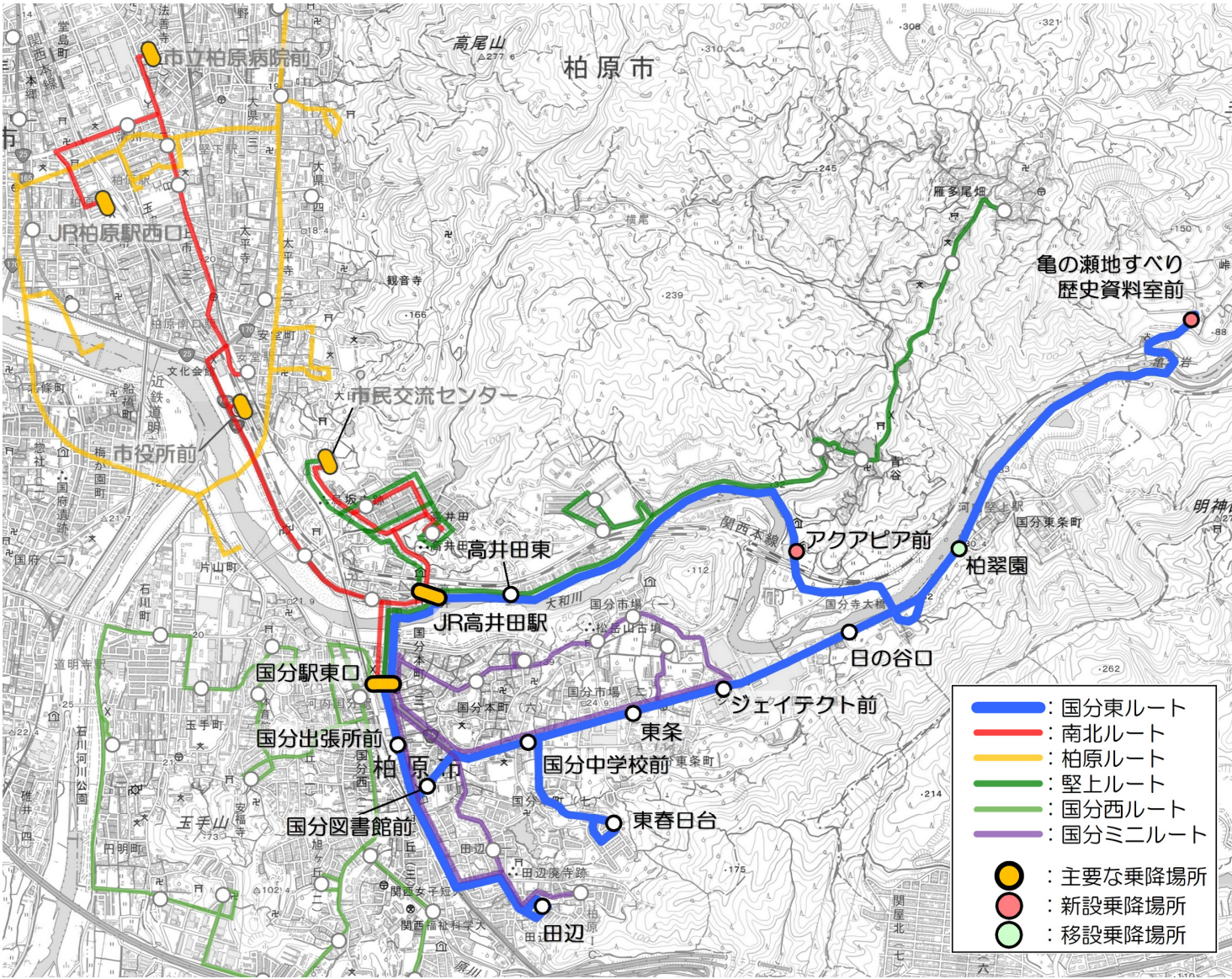
南北ルート					乗継	国分西ルート（反時計回り）			
JR柏原駅西口	市立柏原病院前	市役所前	市民交流センター	国分駅東口		国分駅東口	片山神社前	円明住宅	五十村橋
12:25	12:29	12:42	12:53	13:03	⇒	13:10	13:20	13:36	13:44
14:35	14:39	14:47	14:58	15:08	⇒	15:20	15:30	15:46	15:54

◆ 国分東ルート（地域ルート）

国分東地域内 ⇄ 国分駅東口・JR 高井田駅を結ぶ循環系統のルートです

- ・ 時計回り・反時計回りの「両回り」で運行する循環ルート
- ・ 国分駅東口で南北ルートへ接続し、市内各方面へアクセス可能
- ・ 一部の便は JR 高井田駅へも乗り入れ、鉄道アクセスの選択肢が広がります

● ルート図（国分東ルート）



● 時刻表（国分東ルート）

【国分東ルート】時計回り						
No.	乗降場所名称	第1便	第2便	第3便	第4便	備考
1	国分駅東口	-	8:50	9:40	12:10	
2	JR高井田駅	-	8:56	9:46	12:16	
3	高井田東	-	8:57	9:47	12:17	
4	アクアピア前	7:57	9:01	9:51	12:21	新設
5	柏翠園	8:00	9:04	9:54	12:24	新設
6	亀の瀬地すべり歴史資料室前	8:02	9:06	9:56	12:26	新設
7	日の谷口	8:09	9:13	10:03	12:33	
8	ジェイテクト前	8:10	9:14	10:04	12:34	
9	東条	8:11	9:16	10:06	12:35	
10	東春日台	8:14	9:19	10:09	12:38	
11	国分中学校前	8:17	9:22	10:12	12:41	
12	国分図書館前	8:22	9:24	10:14	12:44	
13	国分出張所前	-	9:25	10:15	-	
14	国分駅東口	-	9:29	10:19	-	
15	田辺	8:24	9:37	10:27	12:48	
16	国分出張所前	8:26	9:40	10:30	12:50	
17	国分駅東口	8:30	9:44	10:34	12:54	
運行車両		1号車	1号車	3号車	4号車	-

【国分東ルート】反時計回り					
No.	乗降場所名称	第1便	第2便	第3便	備考
1	国分駅東口	11:10	14:25	16:15	
2	田辺	11:18	14:33	16:23	
3	国分出張所前	11:20	-	-	
4	国分駅東口	11:24	-	-	
5	国分図書館前	11:27	14:35	16:25	
6	国分中学校前	11:30	14:38	16:28	
7	東春日台	11:33	14:41	16:31	
8	東条	11:36	14:44	16:34	
9	ジェイテクト前	11:37	14:45	16:35	
10	日の谷口	11:38	14:46	16:36	
11	柏翠園	11:40	14:48	16:38	新設
12	亀の瀬地すべり歴史資料室前	11:42	14:50	16:40	新設
13	アクアピア前	11:50	14:58	16:48	
14	JR高井田駅	11:55	15:03	16:53	
15	国分駅東口	12:03	15:11	17:01	
運行車両		4号車	2号車	1号車	-

※赤色部分の時刻は、国分東ルートから南北ルートへ乗継可能な便です。
※黄色部分の時刻は、南北ルートから国分東ルートへ乗継可能な便です。

▶ 南北ルートとの乗継について

国分駅東口・JR 高井田駅を乗継ポイントとして、南北ルートに乗り継ぐことで、市内各方面へスムーズに移動できます。

■ 国分東ルート ⇒ 南北ルート（国分東地域から市民交流センター・柏原地域へ）

● 時計回り（国分駅東口で乗継）

国分東ルート（時計回り）					乗継	南北ルート				
柏翠園	東春日台	国分駅東口	田辺	国分駅東口		国分駅東口	市民交流センター	市役所前	市立柏原病院前	JR柏原駅西口
8:00	8:14	-	8:24	8:30	⇒	9:00	9:13	9:23	9:31	9:35
9:04	9:19	9:29	9:37	9:44	⇒	10:00	10:13	10:23	10:31	10:35
9:54	10:09	10:19	10:27	10:34	⇒	11:00	11:13	11:23	11:31	11:35
12:24	12:38	-	12:48	12:54	⇒	13:10	13:23	13:33	13:41	13:45

● 反時計回り（国分駅東口で乗継）

国分東ルート（反時計回り）					乗継	南北ルート				
田辺	国分駅東口	東春日台	柏翠園	国分駅東口		国分駅東口	市民交流センター	市役所前	市立柏原病院前	JR柏原駅西口
11:18	11:24	11:33	11:40	12:03	⇒	12:10	12:23	12:33	12:47	12:51
14:33	-	14:41	14:48	15:11	⇒	15:20	15:33	15:43	15:57	16:01
16:23	-	16:31	16:38	17:01	⇒	17:10	17:23	17:33	-	-

■ 南北ルート ⇒ 国分東ルート（柏原地域・市民交流センターから国分東地域へ）

● 時計回り（国分駅東口で乗継）

南北ルート					乗継	国分東ルート（時計回り）				
JR柏原駅西口	市立柏原病院前	市役所前	市民交流センター	国分駅東口		国分駅東口	柏翠園	東春日台	国分駅東口	田辺
8:00	8:04	8:12	8:23	8:33	⇒	8:50	9:04	9:19	9:29	9:44
11:26	11:30	11:38	11:49	11:59	⇒	12:10	12:24	12:38	-	12:54

● 反時計回り（国分駅東口で乗継）

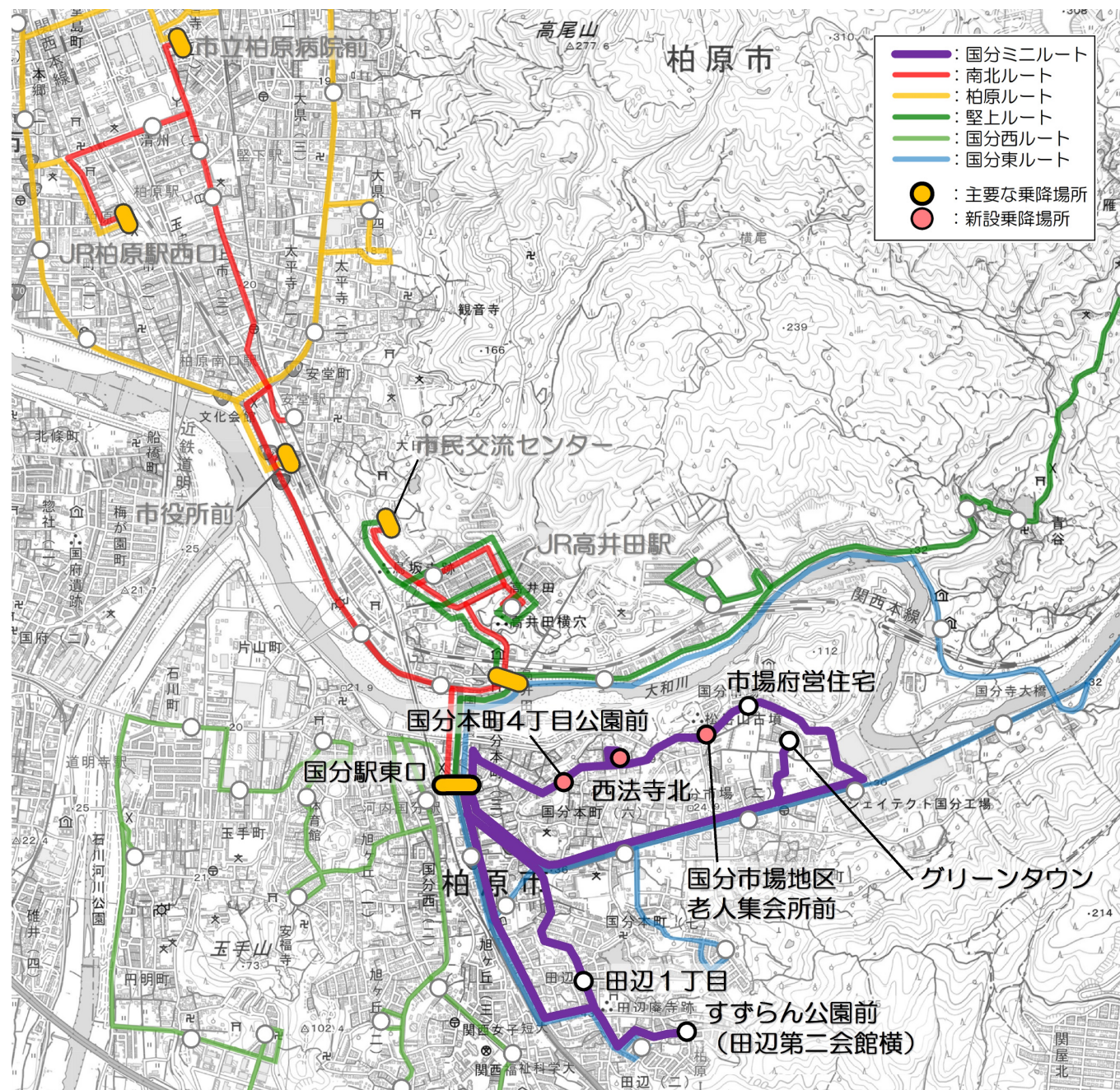
南北ルート					乗継	国分東ルート（反時計回り）				
JR柏原駅西口	市立柏原病院前	市役所前	市民交流センター	国分駅東口		国分駅東口	田辺	国分駅東口	東春日台	柏翠園
10:25	10:29	10:42	10:53	11:03	⇒	11:10	11:18	11:24	11:33	11:40
13:42	13:46	13:54	14:05	14:15	⇒	14:25	14:33	-	14:41	14:48
15:36	15:40	15:48	15:59	16:09	⇒	16:15	16:23	-	16:31	16:38

◆ 国分ミニルート（地域ルート）

国分東地域内のバスが入りにくい地区 ⇄ 国分駅東口を結ぶ、小型車両（ワンボックス）で運行するルートです。

- ・小型車両で、バスの入れない細い道をカバーします
- ・「国分市場を循環する系統」と「田辺方面を結ぶ系統」の2つの系統で運行します
- ・国分駅東口で南北ルートと接続し、市内各方面へ乗り継ぎが可能です

● ルート図（国分ミニルート）



● 時刻表（国分ミニルート）

【国分ミニルート】国分市場系統：時計回り

No.	乗降場所名称	第1便	第2便	第3便	第4便	備考
1	国分駅東口	8:25	10:00	13:15	15:15	
2	国分本町4丁目公園前	8:29	10:04	13:19	15:19	新設
3	西法寺北	8:32	10:07	13:22	15:22	新設
4	国分市場地区老人集会所前	8:34	10:09	13:24	15:24	新設
5	市場府営住宅	8:36	10:11	13:26	15:26	
6	グリーンタウン	8:41	10:16	13:31	15:31	
7	国分駅東口	8:51	10:26	13:41	15:41	
運行車両		5号車	5号車	5号車	5号車	-

【国分ミニルート】田辺系統

No.	乗降場所名称	第1便	第2便	第3便	第4便	備考
1	国分駅東口	9:30	10:30	13:45	15:45	
2	すずらん公園前(田辺第二会館横)	9:40	10:40	13:55	15:55	
3	田辺1丁目	9:42	10:42	13:57	15:57	
4	国分駅東口	9:52	10:52	14:07	16:07	
運行車両		5号車	5号車	5号車	5号車	-

【国分ミニルート】国分市場系統：反時計回り

No.	乗降場所名称	第1便	第2便	第3便	第4便	備考
1	国分駅東口	9:00	11:20	14:35	16:15	
2	グリーンタウン	9:10	11:30	14:45	16:25	
3	市場府営住宅	9:15	11:35	14:50	16:30	
4	国分市場地区老人集会所前	9:17	11:37	14:52	16:32	新設
5	西法寺北	9:20	11:40	14:55	16:35	新設
6	国分本町4丁目公園前	9:22	11:42	14:57	16:37	新設
7	国分駅東口	9:27	11:47	15:02	16:42	
運行車両		5号車	5号車	5号車	5号車	-

※赤色部分の時刻は、国分ミニルートから南北ルートへ乗継可能な便です。
※黄色部分の時刻は、南北ルートから国分ミニルートへ乗継可能な便です。

▶ 南北ルートとの乗継について

国分駅東口・JR 高井田駅を乗継ポイントとして、南北ルートに乗り継ぐことで、市内各方面へスムーズに移動できます。

■ 国分東ルート ⇒ 南北ルート（国分東地域から市民交流センター・柏原地域へ）

● 国分市場回り：時計回り（国分駅東口で乗継）

国分ミニルート(国分市場回り:時計回り)				乗継	南北ルート				
西法寺北	市場府営住宅	グリーンタウン	国分駅東口		国分駅東口	市民交流センター	市役所前	市立柏原病院前	JR柏原駅西口
8:32	8:36	8:41	8:51	⇒	9:00	9:13	9:23	9:31	9:35
10:07	10:11	10:16	10:26	⇒	11:00	11:13	11:23	11:31	11:35
13:22	13:26	13:31	13:41	⇒	14:10	14:23	14:33	14:41	14:45

● 国分市場回り：反時計回り（国分駅東口で乗継）

国分ミニルート(国分市場回り:反時計回り)				乗継	南北ルート				
グリーンタウン	市場府営住宅	西法寺北	国分駅東口		国分駅東口	市民交流センター	市役所前	市立柏原病院前	JR柏原駅西口
9:10	9:15	9:20	9:27	⇒	10:00	10:13	10:23	10:31	10:35
11:30	11:35	11:40	11:47	⇒	12:10	12:23	12:33	12:47	12:51
14:45	14:50	14:55	15:02	⇒	15:20	15:33	15:43	15:57	16:01
16:25	16:30	16:35	16:42	⇒	17:10	17:23	17:33	-	-

● 田辺回り（国分駅東口で乗継）

国分ミニルート(田辺回り)				乗継	南北ルート				
すずらん公園前	田辺1丁目	国分駅東口	乗継		国分駅東口	市民交流センター	市役所前	市立柏原病院前	JR柏原駅西口
9:40	9:42	9:52	⇒	10:00	10:13	10:23	10:31	10:35	
10:40	10:42	10:52	⇒	11:00	11:13	11:23	11:31	11:35	
13:55	13:57	14:07	⇒	14:10	14:23	14:33	14:41	14:45	

■ 南北ルート ⇒ 国分東ルート（柏原地域・市民交流センターから国分東地域へ）

● 国分市場回り：時計回り（国分駅東口で乗継）

南北ルート					乗継	国分ミニルート(国分市場:時計回り)			
JR柏原駅西口	市立柏原病院前	市役所前	市民交流センター	国分駅東口		国分駅東口	西法寺北	市場府営住宅	グリーンタウン
12:25	12:29	12:42	12:53	13:03	⇒	13:15	13:22	13:26	13:31
14:35	14:39	14:47	14:58	15:08	⇒	15:15	15:22	15:26	15:31

● 国分市場回り：反時計回り（国分駅東口で乗継）

南北ルート					乗継	国分ミニルート(国分市場:反時計回り)			
JR柏原駅西口	市立柏原病院前	市役所前	市民交流センター	国分駅東口		国分駅東口	グリーンタウン	市場府営住宅	西法寺北
8:00	8:04	8:12	8:23	8:33	⇒	9:00	9:10	9:15	9:20
10:25	10:29	10:42	10:53	11:03	⇒	11:20	11:30	11:35	11:40
13:42	13:46	13:54	14:05	14:15	⇒	14:35	14:45	14:50	14:55
15:36	15:40	15:48	15:59	16:09	⇒	16:15	16:25	16:30	16:35

● 田辺回り（国分駅東口で乗継）

南北ルート					乗継	国分ミニルート(田辺回り)		
JR柏原駅西口	市立柏原病院前	市役所前	市民交流センター	国分駅東口		国分駅東口	すずらん公園前	田辺1丁目
8:00	8:04	8:12	8:23	8:33	⇒	9:30	9:40	9:42
12:25	12:29	12:42	12:53	13:03	⇒	13:45	13:55	13:57
14:35	14:39	14:47	14:58	15:08	⇒	15:45	15:55	15:57

③乗降場所の新設・移設・廃止による利用しやすい環境づくり

▶ 新たに乗降場所を設置します（新設）

利用状況や高齢者の移動ニーズ、安全性などを踏まえ、右の表の新たな乗降場所を設置します。

これにより、バスが利用しづらかった地域でも、「きらめき号」をより身近に利用できるようになります。また、特に高齢者の方や徒歩での移動が難しい方にとって、日常の移動が安心して行えるルートになります。

● 新たに設置する乗降場所

	新設乗降場所	ルート
1	安堂駅	南北
2	柏原中学校南	南北
3	平野つつじ公園前	柏原
4	業平公園前	柏原
5	青山台東	堅上
6	きつね谷公園前	国分西
7	玉手町北	国分西
8	片山神社前	国分西
9	市立体育館前	国分西
10	亀の瀬地すべり歴史資料室前	国分東
11	アクアピア前（※南行新設）	国分東
12	国分本町4丁目公園前	国分ミニ
13	西法寺北	国分ミニ
14	国分市場地区老人集会所前	国分ミニ

▶ 一部の乗降場所を移設・乗降方法を変更します（安全対策）

今回の見直しにおいて、周辺の交通環境を踏まえ、より適切な場所への移設が望ましい乗降場所が一部確認されました。見直しに合わせ、移設が可能な箇所から順次、乗降場所の移設を進めてまいります。

利用者の皆が安心して乗降できる環境を整えることを最優先に、引き続き安全性の向上に取り組んでまいります。

● 移設する乗降場所（安全対策による変更）

	移設乗降場所	ルート
1	山ノ井	柏原
2	平野	柏原
3	青山台	堅上
4	五十村橋	国分西
5	石川町	国分西
6	玉手山公園前	国分西
7	柏翠園	国分東

● 乗降方法が変わる乗降場所（安全対策による変更）

対象乗降場所	これまで	今後（見直し後）	備考
高井田東	両方向で乗降可能	東行（青山台・雁多尾畑・アクアピア方面）のみ乗降可能	見直し後も 国分東ルートで国分駅東口へアクセス可能

▶ 一部の乗降場所を廃止します（施設廃止・ルート変更に伴うもの）

市民交流センターの開設に伴い、健康福祉センター（オアシス）や老人福祉センターなどの公共施設が廃止されるほか、今回のルート再編により経路が変わる地域があります。

このため、これまでの乗降場所のうち一部は廃止します。

ただし、廃止となる乗降場所の周辺には、新設の乗降場所を配置し、これまで利用されていた方が引き続き利用しやすいよう配慮しています。

● 廃止する乗降場所と最寄り乗降場所

	廃止乗降場所	最寄り乗降場所	
		名称	ルート
1	健康福祉センター前	【新設】業平公園前	柏原
2	老人福祉センター前	【新設】市立体育館前	国分西
3	片山町	【新設】片山神社前	国分西
4	国分本町3丁目	【新設】国分本町4丁目公園前	国分ミニ
5	大和川親水公園入口	【新設】西法寺北	国分ミニ
6	市場集会場（下）	【新設】国分市場地区老人集会場前	国分ミニ

④ 車両表示ルールの変更（重要なお知らせ）

これまでの「きらめき号」は、1号車・2号車…といった号車番号を目印に利用する方式でした。

▶ 今回の見直し後は「コース名称」で案内します

今回の見直しからは、車両番号ではなく「コース名称・行き先（ラインカラー付き）」で案内します。

- ・車両は固定ではなく、便ごとに運行するコースが変わることがあります
- ・車両外側には「コース名称・行き先」の表示プレート（ラインカラー付き）を掲出します

▶ これまでとの違い

これまで（現況）	今後（見直し後）
「1号車」「2号車」などの車両番号で案内	「コース名称・行き先」で案内
車両がほぼ固定された運行	便ごとに運行コースが変わる場合あり
「号車＝行き先」として認識	コース名で分かる運行体系に統一

● これまで（現況）



● 今後（見直し後）



※案内表示はイメージ

▶ ご利用のみなさまへ

見直し後は「コース名称・行き先」「ラインカラー」を使った統一表示により、どのバスがどのルートを走るのか、より分かりやすくなります。

パンフレット・時刻表・車両表示をコース名称で統一するため、迷う心配が少なくなります。

⑤ 積み残し（満員で乗れない状況）への対応の廃止

今回の見直しでは、ルートの再編やダイヤ調整により、積み残しが発生しにくい運行体系へ改善します。

このため、これまで実施していた「積み残し発生時の臨時対応（追加の運行など）」は、すべてのルートで廃止する方向としています。

なお、見直し後の運行開始後も、実際の利用状況を確認しながら、必要に応じてダイヤの調整や改善を検討します。

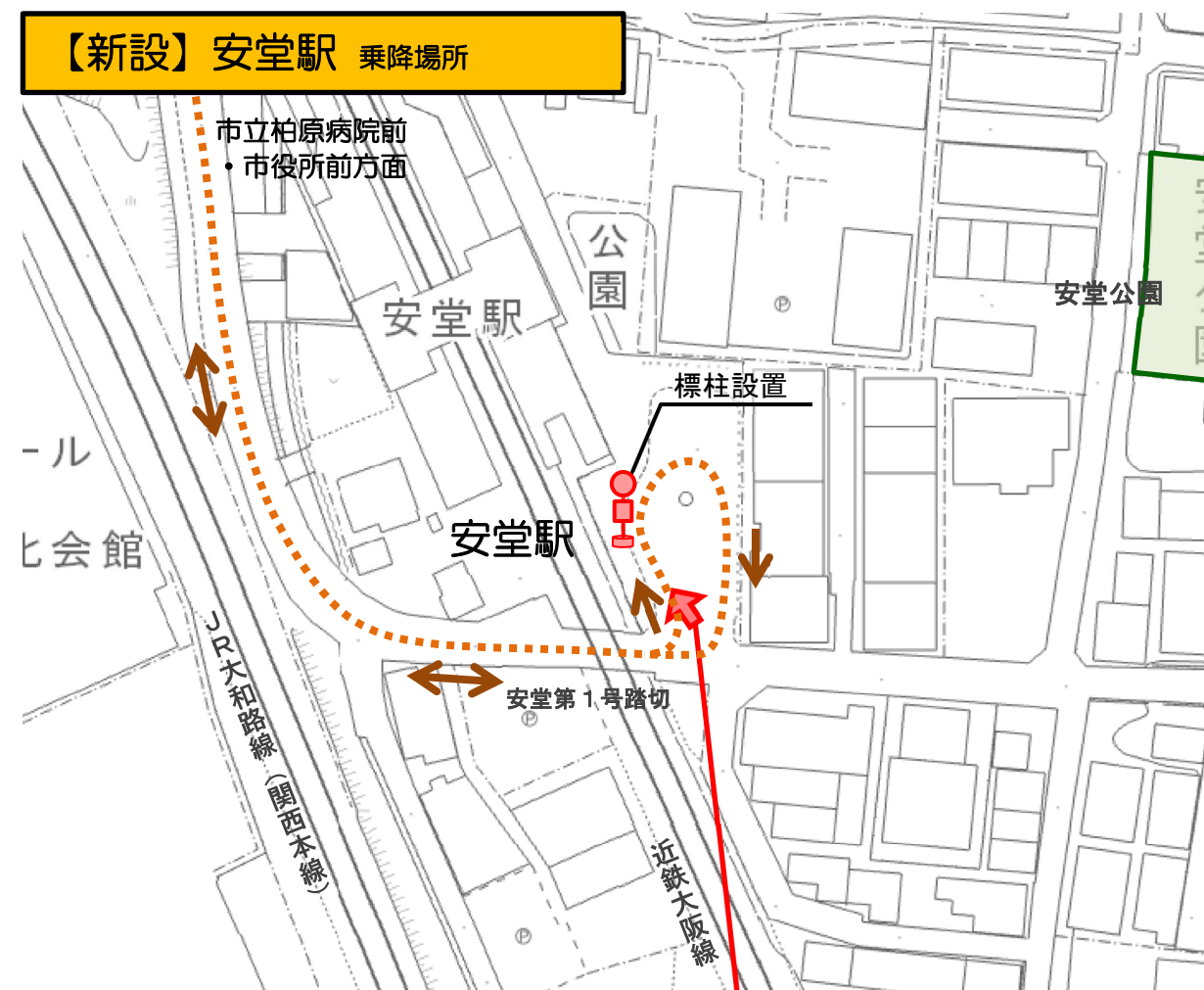
⑥ 車いす利用者への対応の終了

これまで、車いすをご利用の方については、市内循環バス「きらめき号」とは別に、車いす専用車両を事前予約（前日まで）していただく仕組みを設けていました。しかし、車いす専用車両の老朽化が進んでいること、また今後の更新が困難であることから、現在の専用車両による運行は継続が難しい状況となっています。

今後は、重度障害者タクシー利用助成事業の活用、福祉部門との連携による移動支援サービスの検討など、安心して移動していただける方法について、市として改めて検討を進めてまいります。

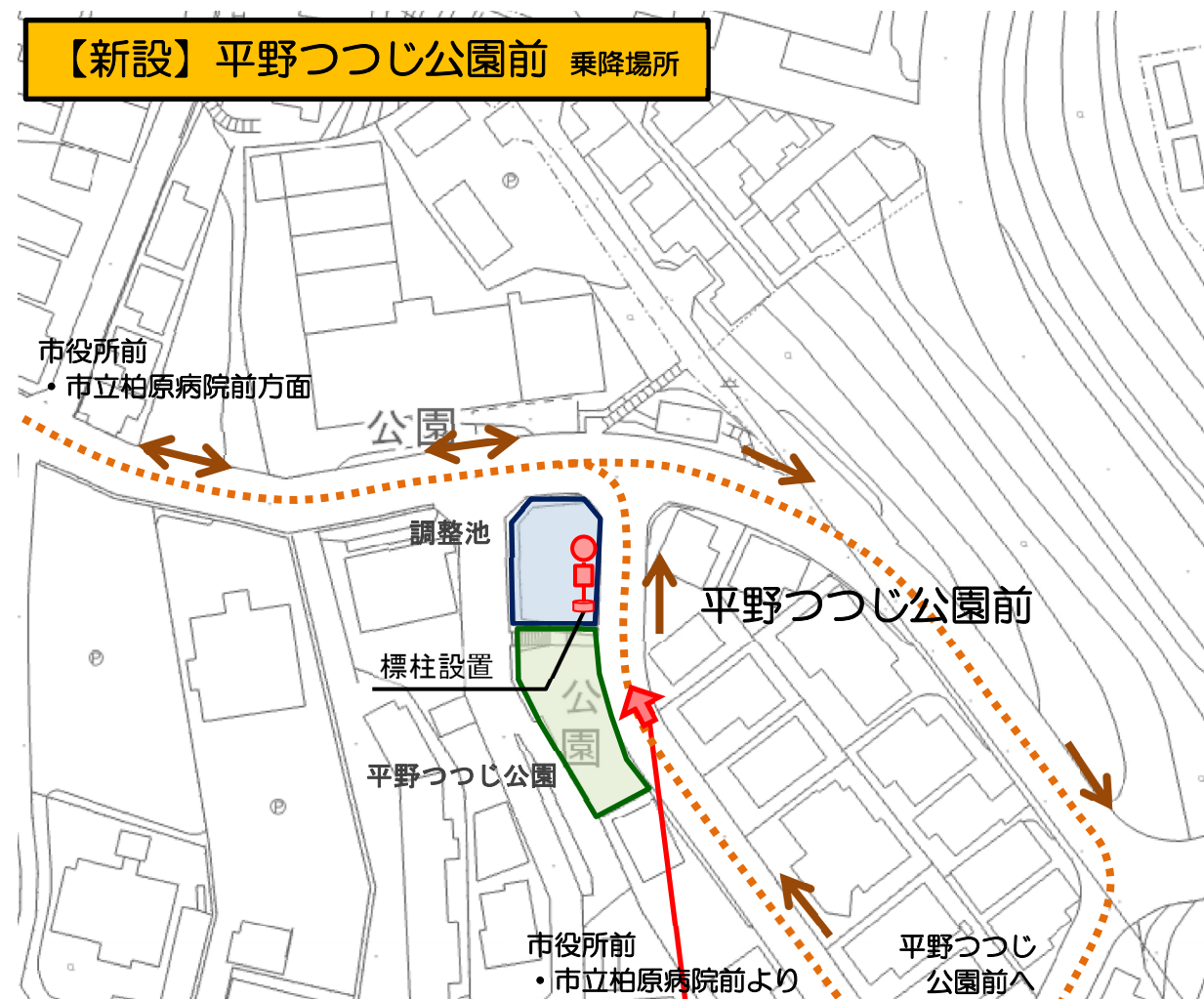
【参考】新設乗降場所の設置位置

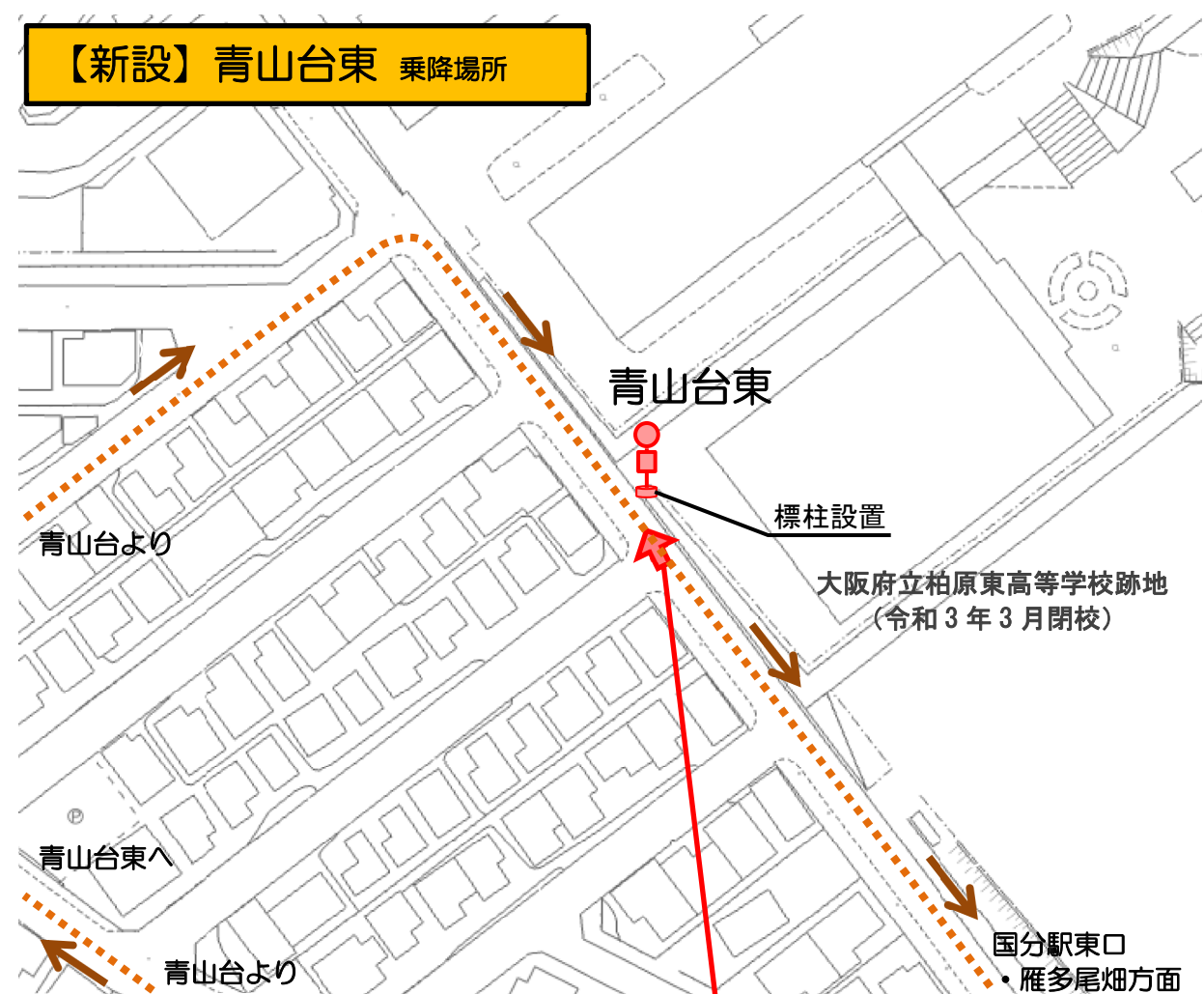
【新設】安堂駅 乗降場所

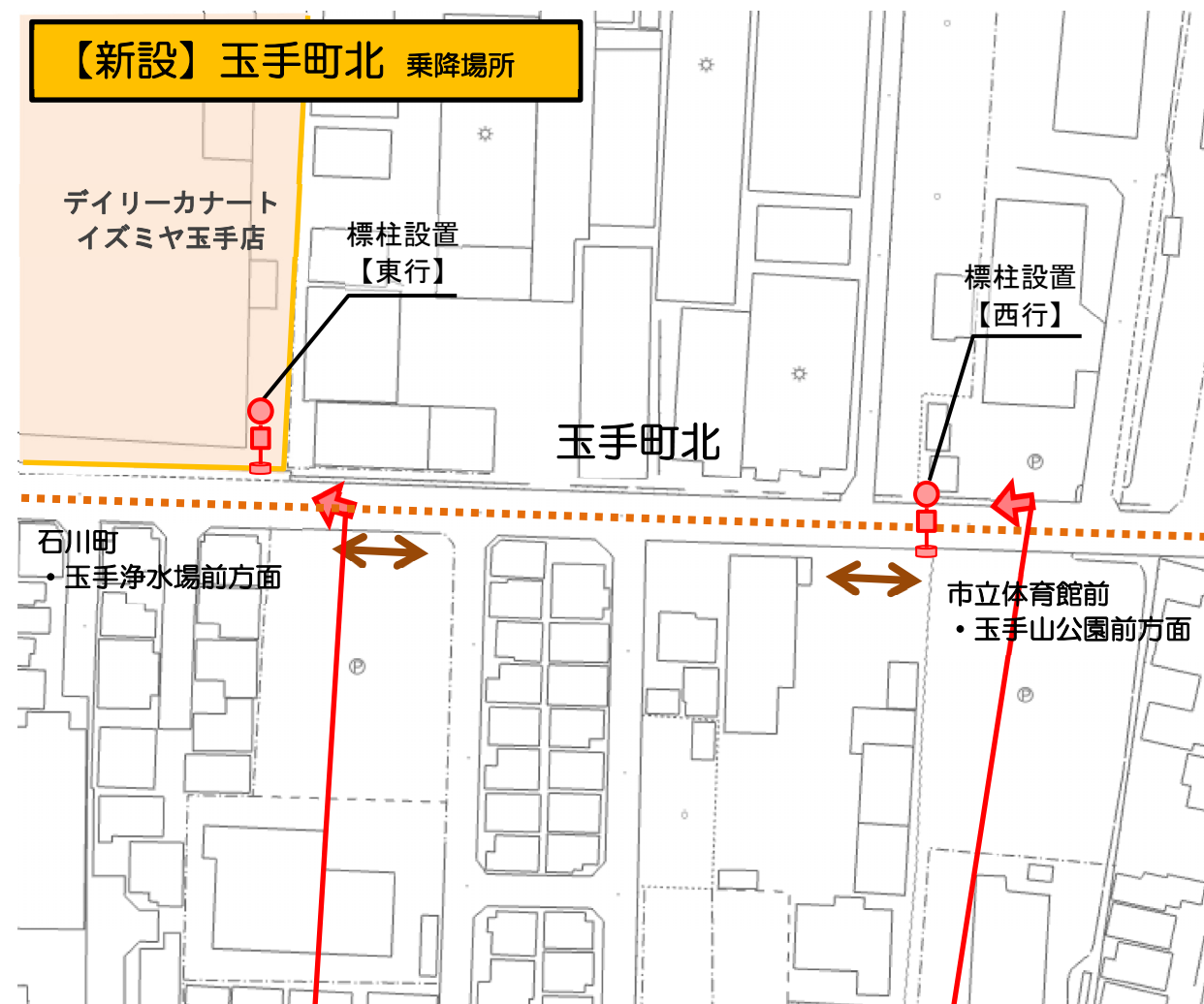


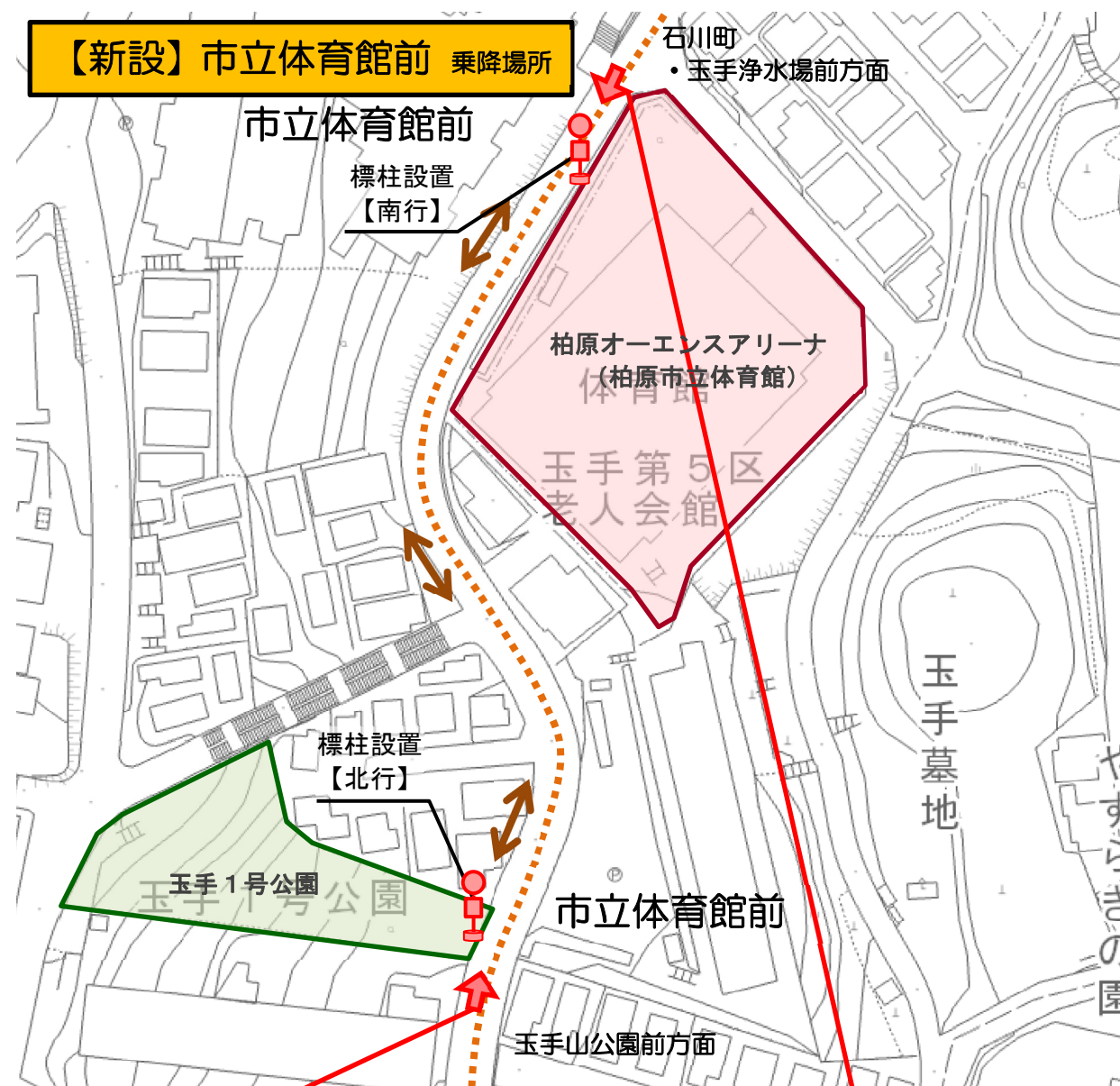
【新設】柏原中学校南 乗降場所

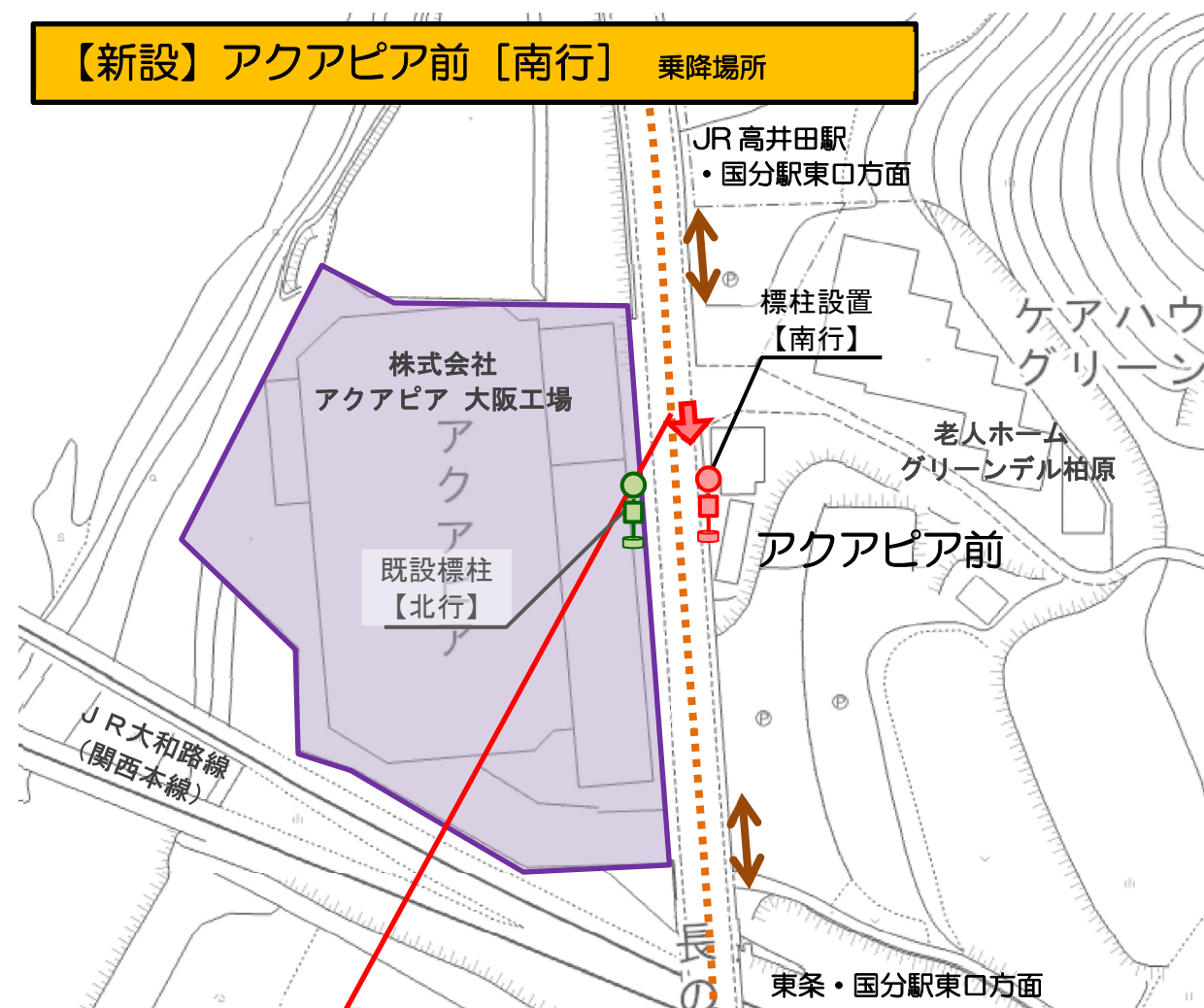














【参考】移設乗降場所の設置位置

【移設】山ノ井 乗降場所



【移設】平野 乗降場所

